



OBEC RAKOVO

Obecný úrad, Rakovo č. 8, 038 42 Rakovo

Č.j.: 264/696/2021-Hu02

V Rakove dňa 24.01.2023

Vec: Orange Slovensko, a.s., Metodova 8, 821 08 Bratislava, IČO 35 697 270

- návrh na vydanie územného rozhodnutia o umiestnení líniovej stavby
„**FO_Martin_Turčianske_Teplice_0097BB**“

ÚZEMNÉ ROZHODNUTIE

Obec Rakovo, ako príslušný určený stavebný úrad podľa ust. § 119 ods. 1 zákona č. 50/1976 Zb. o územnom plánovaní a stavebnom poriadku (stavebný zákon) v znení neskorších predpisov a o zmene a doplnení niektorých zákonov posúdil návrh stavebníka podľa ust. §37 a §38 stavebného zákona, zosúladiť stanoviská uplatnené dotknutými orgánmi a posúdil námietky a vyjadrenia účastníkov konania. Na základe toho podľa ust. §39 a §39a stavebného zákona vydáva:

ROZHODNUTIE O UMIESTNENÍ STAVBY

pre líniovú stavbu:

„FO_Martin_Turčianske_Teplice_0097BB“

Na pozemkoch v katastrálnych územiach:

- Okres Martin, katastrálne územie: **Martin, Košťany nad Turcom, Bystrička, Žabokreky, Príbovce, Benice, Valča, Rakovo, Valentová, Laskár, Socovce,**
- Okres Turčianske Teplice, katastrálne územia: **Mošovce, Rakša, Turčiansky Michal, Diviaky, Háj, Turčianske Teplice**

Líniová stavba:

Cieľom navrhovanej investície je vybudovanie trasy HDPE trubiek, ktoré sprostredkujú rozšírenie existujúcich trás pre napojenie objektu so stanicou Orange Slovensko 0474BB, umiestnenej v lokalite Martin-Kollárova a existujúcim objektom so stanicou Orange Slovensko 0097BB, umiestnenej na sídlisku Rakovce, Turčianske Teplice na existujúcu hlavnú trasu verejnej komunikačnej siete (VTS) ORANGE Slovensko a.s za účelom poskytnutí širokopásmových (broadband), vysokorychlostných služieb elektronických komunikácií verejnosti v danom území. Po trase Martin – Turčianske Teplice budú pripojené taktiež stanice Orange Slovensko (1034BB Bystrička, 0285BB Košťany nad Turcom, 0095BB Valča, 0303BB Socovce, 1097BB Mošovce, 1966BB Turčianske Teplice-Diviaky).

Opis trasy:

Trasa bude vychádzať z existujúcej trasy verejnej komunikačnej siete (VTS) ORANGE Slovensko a.s.

Od existujúcej trasy v lokalite Martin-Kollárova bude trasa vedená v chodníku v pozdĺž cesty I/65, pretlakom bude križovať miestne komunikácie. Na hranici intravilánu mesta Martin

bude trasa križovať pod nadjazdom cestu I/65D a riadeným pretlakom Žabokrečský potok. Ďalej trasa pokračuje v zelenom páse pozdĺž cesty I/65. (výkres č.01-03)

Tu sa trasa rozdelí a prípojka ku vysielacu 1034BB Bystrička bude križovať riadeným pretlakom cestu I/65 a železničnú trať. Pokračuje pozdĺž miestnej a poľnej cesty, prekríži riadeným pretlakom vodný tok Turiec a pozdĺž poľnej cesty povedie k futbalovému ihrisku obce Bystrička, kde bude ukončená na stanici Orange Slovensko umiestnenej u stožiaru. (výkres č.03-05).

Od prvého odbočenia trasa povedie v zelenom páse pozdĺž cesty I/65, prekríži pretlakom cestu I/65D a v zelenom páse vedie ku čerpacej stanici OMV, kde bude pretlakom križovať miestne komunikácie a prekríži pretlakom cestu I/65. Odtiaľ povedie v súbehu s železničnou traťou, riadeným pretlakom prekríži potok Necpalka a pred železničnou stanicou opäť pretlakom prekríži cestu I/65. Ďalej trasa pokračuje v zelenom páse a v stiesnených priestorových podmienkach v chodníku, prekrížovaním cesty III/2141 a miestnych komunikácií k exist. objektu 0285BB umiestnenému na bytovom dome u ihriska v obci Košťany nad Turcom, kde bude ukončená u päty domu. (výkres č.03,06-07)

Odtiaľ trasa bude pokračovať pozdĺž ihriska a oplotenia areálu firmy a v súbehu s miestnou komunikáciou k cintorínu. Trasa pokračuje v zelenom páse pozdĺž cesty I/65, prekríži drobný vodný tok Čierny potok, poľné cesty, obchádza čerpaciu stanicu a pred križovatkou ciest I/65 a II/519 prekríži pretlakom cestu I/65 a za križovatkou cestu II/519. Ďalej trasa vedie v súbehu s cestou II/519 a pri okraji obce Príbovce v súbehu s železničnou traťou sa trasa rozdelí. (výkres č.07-11)

Prípojka k vysielacu 0095BB Valča bude pokračovať križovaním železničnej trate a potoku Blatničianka pretlakom, pozdĺž oplotenia stavebnín, križovaním pretlakom cesty II/519 a vo stiesnených priestorových podmienkach v nevyhnutnom rozsahu v chodníku pozdĺž cesty II/519. Ďalej trasa pokračuje v zelenom páse ku športovému areálu, kde riadeným pretlakom prekríži vodný tok Turiec. Odtiaľ povedie v zelenom páse v súbehu s cestou II/519, obchádza asfaltovú plochu a cez areál školy príde k ceste III/2162. Po súbehu s cestou trasa odbáča na poľnú cestu a vedie ku stožiaru, kde bude ukončená na stanici Orange Slovensko. (výkres č.11-14).

Od druhého odbočenia trasa bude pokračovať pozdĺž železničnej trate prekríži riadeným pretlakom potok Blatničianka, cez areál Drevoskladu v majetku LESY SR š.p. a pretlakom prekríži miestnu komunikáciu. Pokračuje pozdĺž oplotenia areálu firmy 3PO INVEST s.r.o. a pretlakom križuje Blatnický potok. Tu sa trasa odbáča a pokračuje po poľnej ceste pozdĺž Blatnického potoka, pretlakom prekríži miestnu komunikáciu a pozdĺž oplotenia areálu príde k ceste I/65. Tú bude kopírovať v súbehu vo vzdialenosti mimo budúce cestné teleso cesty R3 a pokračuje v parcelách poľných ciest k ceste III/2155, ktorú pretlakom prekríži. Ďalej trasa pokračuje v súbehu s cestou III/2155, pozdĺž poľnej cesty a oplotenia obce Valentová a križovaním potoka riadeným pretlakom. Odtiaľ vedie v poľnej ceste k ceste III/2154, pozdĺž poľnej cesty a oplotenia obce Laskár a križovaním potoka riadeným pretlakom. Trasa pokračuje v súbehu s potokom k ceste III/2160 a po súbehu s cestou odbáča, vedie v parcelách poľných ciest a v súbehu s elektrickým vedením VVN k ceste III/2159. Po krátkom súbehu sa trasa po tretí raz rozdelí. (výkres č.11,15-23)

Prípojka k vysielacu 0303BB Socovce vedie v súbehu s cestou III/2179, ktorú pretlakom prekríži. Pokračuje v kraji poľnej cesty a pri okraji porastu a príkreho svahu ku stožiaru, kde bude ukončená na stanici Orange Slovensko. (výkres č.23-24)

Od tretieho odbočenia trasa bude pokračovať zelenom páse v súbehu s cestou III/2159, prekoná hranicu okresov Martin a Turčianske Teplice až k ceste I/65. Tú bude kopírovať v súbehu vo vzdialenosti mimo budúce cestné teleso cesty R3, bude križovať miestne komunikácie, potok, pretlakom cestu III/2178 a riadeným pretlakom samotnú cestu I/65. Ďalej pokračuje v kraji poľnej cesty k ceste III/2132, ktorú pretlakom prekríži. Tu odbáča krátka prípojka k vysielacu 1097BB Mošovce, ktorá bude ukončená na stanici Orange Slovensko. (výkres č.25-31)

Odtiaľ trasa pokračuje v zelenom páse v súbehu s cestou III/2132, ktorú bude raz križovať na začiatku zástavby miestnej časti Turčiansky Michal. Pokračuje v súbehu s potokom, prekríži pretlakom miestnu komunikáciu k cintorínu, až k ceste I/65, kde prekríži potok. Ďalej trasa povedie v zelenom páse pozdĺž cesty I/65, ku križovaniu ciest I/65 a III/2183. Tu sa trasa po piaty raz rozdelí. (výkres č.31-34)

Prípojka k vysielacu 1966BB Turčianske Teplice-Diviaky povedie cez cestu I/65, ktorú riadeným pretlakom prekríži a bude pokračovať v zelenom páse v súbehu s cestou III/2176. Pred objektom STK cestu pretlakom prekríži a vedie cez areál k päte budovy, na ktoré bude ukončená na stanici Orange Slovensko. (výkres č.34)

Od posledného odbočenia trasa povedie v zelenom páse pozdĺž cesty I/65, prekríži pretlakom cestu III/2183, miestnu komunikáciu k futbalovému ihrisku a odbáča na poľnú cestu, riadeným pretlakom prekríži potok a pozdĺž oplotenia záhradkárskej kolónie k ceste III/2132, ktorú pretlakom prekríži. Trasa pokračuje v zelenom páse v súbehu s cestou III/2132, obchádza čerpaciu stanicu a pri križovateľke cesty I/65 a III/2175 riadeným pretlakom križi cestu I/65. Odtiaľ trasa povedie v súbehu s cestou I/65, na začiatku sídliska odbáča a pozdĺž miestnej komunikácie, oplotenia školy a pozdĺž chodníka príde k exist. objektu 0097BB Turčianske Teplice umiestnenému na bytovom dome na ulici Horné Rakovce, kde bude ukončená u päty domu. (výkres č.34-36)

Drobné vodné toky budú križované riadeným pretlakom a trasa bude uložená do chráničky.

Bude prevedený výkop v dĺžke cca 35320m ku napojovaniu objektom, kde bude optický kábel ukončený.

Rozvody budú uložené v zemi. Trasy v tejto lokalite budú vedené v chodníkoch a v trávnatých plochách. Prechody komunikácií a väčších spevnených plôch budú realizované pretláčaním. V navrhovaných trasách budú do výkopu položené dve ochranné HDPE rúry určené pre inštaláciu optických káblov. Ochranné rúry budú vo výkope uložené v hĺbke 0,7m v zastavanom teréne, 1,1m v nezastavanom teréne, v chodníku 0,5 m, prechody miestnych komunikácií budú realizované s krytím 1,1 m (prevažne podvrtaním). Ochranné rúry budú chránené plastovými doskami a označené výstražnou fóliou. Výkopy káblových rýh budú realizované ručne s ohľadom na jestvujúce inžinierske siete. Ochranné pásma súbežných a križených inžinierskych sietí budú rešpektované.

Druh a účel stavby: Inžinierska stavba,
2213 Diaľkové elektronické komunikačné siete, stavba trvalá.

Stavebník: **Orange Slovensko, a.s., Metodova 8, 821 08 Bratislava, IČO 35 697 270.**

Podrobnosti riešenia stavby sú zrejmé z projektovej dokumentácie stavby pre územné konanie (spracovateľ: MICHLOVSKÝ spol. s r.o.o., Letná 796/9, 921 01 Piešťany, Ing. Přemysl Zlobický, autorizovaný stavebný inžinier osv. č. 6316*A2, v 12/2021).

Pre umiestnenie a realizáciu stavby sa určujú tieto podmienky:

1. Architektonické a urbanistické:

1.1 Stavba bude umiestnená na pozemkoch v katastrálnych územiach: Martin, Košťany nad Turcom, Bystrička, Žabokreky, Příbovce, Benice, Valča, Rakovo, Valentová, Laskár, Socovce, Mošovce, Rakša, Turčiansky Michal, Diviaky, Háj, Turčianske Teplice podľa zakreslenia v situačných výkresoch stavby v mierke 1:2000 ktoré sú súčasťou overenej projektovej dokumentácie vypracovanej MICHLOVSKÝ spol. s r.o.o., Letná 796/9, 921 01 Piešťany, Ing. Přemysl Zlobický, autorizovaný stavebný inžinier osv. č. 6316*A2, v 12/2021.

1.2 Pri križovaní trasy s komunikáciami využiť v maximálnej miere pretlak popod komunikáciu.

2. Podmienky vyplývajúce z požiadaviek dotknutých orgánov:

V prípade ak počas následnej projektovej prípravy resp. realizácie stavby niektoré stanovisko stratí platnosť je stavebník povinný požiadať o jeho aktualizáciu a dodržať podmienky nového stanoviska.

Pri projektovej príprave stavby je potrebné dodržať všetky podmienky a požiadavky uplatnené dotknutými orgánmi uvedené v nasl. stanoviskách príp. rozhodnutiach:

- 2.1 Rozhodnutie **Krajského pamiatkového úradu Žilina** č. KPUZA-2021/10235-11/30795/KOP zo dňa 22.4.2021
- 2.2 Záväzné stanovisko **Ministerstva obrany SR** č.: ASMdpS-1-725/2020 z 19.6.2020:
 - nezasahovať do existujúcich podzemných zariadení v správe Ministerstva obrany SR a neobmedziť prístup k nim v katastrálnom území Socovce - podzemné zariadenie na cudzom pozemku parcelné č. KN-E 125 a podzemné zariadenie, pozemok parcelné č. KN-C 221/2,
 - zo záujmových dôvodov Ozbrojených síl SR pri realizácii stavby požadujem zabezpečiť prejazdnosť (obslužnosť):
 - komunikácií č. 1/65,1/65D a 11/519 o minimálnej šírke jedného jazdného pruhu 3,5 m, alebo zabezpečením obchádzkovej trasy v zasiahnutom úseku týchto komunikácií,
 - minimálne jednej železničnej koľaje železničnej trate č. 118 (Zvolen os. st. - Vrútky) v zasiahnutom úseku stavby, alebo núdzovú prevádzku daného úseku s využitím obchádzkových železničných tratí,
 - v prípade dopravných obmedzení na komunikáciách zasiahnutých záberom stavby postupovať v zmysle § 7 a § 24 ods. e) zákona č. 135/1961 Zb. a § 10 ods. 6 písm. b) vyhlášky FMD č. 35/1984 Zb. v znení neskorších predpisov,
 - začiatok a koniec dopravných obmedzení pri plánovaných stavebných prácach oznámiť na Národné centrum vojenskej dopravy Ozbrojených síl SR Bratislava, Kutuzovova 8, 832 47 Bratislava, e-mail: dicvd@mil.sk.
- 2.3 **Mesto Martin**, č. Dopr.43938/2019-Kr Vyj z 20.11.2019 v celom znení.
- 2.4 **Mesto Turčianske Teplice**, č. 283/1628/2019 z 6.12.2019 v celom znení
 - Mesto Turčianske Teplice požaduje viesť trasu podzemného vedenia cez pare. č. C-KN 298/1 v k. ú. Turč. Michal zakreslenú vo výkrese č. 33 predloženej PD max. 15 m od osi vozovky štátnej cesty I/65 tak, aby došlo k minimálnemu záberu parcely.
 - Trasa podzemného vedenia cez pare. č. C-KN 333/1 v k. ú. Turč. Michal zakreslená vo výkrese č. 33 predloženej PD bude vedená min. 4 m od krajnice štátnej cesty III/2132(SNP). V dotknutom úseku mesto v budúcnosti plánuje realizovať výstavbu chodníka.
 - Trasa podzemného vedenia cez pare. č. C-KN 76/1 v k. ú. Turč, Teplice zakreslená vo výkrese č. 36 predloženej PD bude vedená min. 25 m severne od jestvujúcej zástavby skupinových garáží. V dotknutom úseku sa v budúcnosti plánuje realizovať ich rozšírenie.
- 2.5 **Obec Benice** č. A/001941/2019/00272-2-TB2 z 16.11.2019 v celom znení.
- 2.6 **Obec Rakovo** č.145/2019 z 21.11.2019 v celom znení.
- 2.7 **Obec Pribovce** č. 403/2019 z 13.1.2020 v celom znení.
- 2.8 **Obec Laskár** z 23.4.2020 v celom znení.
- 2.9 **Obec Valča** č. 736/2019 z 20.11.2019 v celom znení.
- 2.10 Súhlas **Okresného úradu Martin, Odbor starostlivosti o životné prostredie**, orgán št. vodnej správy č.: OU-MT-OSZP-2022/005872-002-Hš z 7.4.2022 v celom znení.
- 2.11 Súhlas **Okresného úradu Turčianske Teplice, Odbor starostlivosti o životné prostredie**, orgán št. vodnej správy č.: OU-TR-OSZP-2022/000357-002 z 25.4.2022 v celom znení.
- 2.12 Stanovisko **SVP š.p.** č.: CS SVP OZ PN 4552/2020/04; CZ 35579/210/2020 z 13.11.2020 doplnené stanoviskom č. CS SVP OZ PN 7416/2021/2 z 17.9.2021 v celom znení.
- 2.13 Vyjadrenie **Hydromeliorácie, š.p.** č. 2808-2/120/2020 z 29.5.2020 v celom znení.

- 2.14** Stanovisko **Okresného úradu Martin, Odbor starostlivosti o životné prostredie**, orgán št. správy odpadového hospodárstva č.: OU-MT-OSZP-2020/009678-002 z 28.5.2020 v celom znení.
- 2.15** Stanovisko **Okresného úradu Turčianske Teplice, Odbor starostlivosti o životné prostredie**, orgán št. správy odpadového hospodárstva č.: OU-TR-OSZP-2020/000422-002 z 10.6.2020 v celom znení.
- 2.16** Stanovisko **Okresného úradu Martin, Odbor starostlivosti o životné prostredie**, orgán ochrany prírody a krajiny č.: OU-MT-OSZP-2020/009595-004 z 24.6.2020 v celom znení.
- 2.17** Stanovisko **Okresného úradu Turčianske Teplice, Odbor starostlivosti o životné prostredie**, orgán ochrany prírody a krajiny č.: OU-TR-OSZP-2020/000516-OPaK-Mo z 30.7.2020 v celom znení.
- 2.18** Odborné stanovisko **Okresného úradu Žilina, Odbor starostlivosti o životné prostredie**, orgán ochrany prírody a krajiny č.: OU-ZA-OSZP1-2021/021908-004/Ora z 28.5.2021 najmä:
1. Pri pretlakovaní tokov postupovať tak, aby nedošlo k nadmernému poškodeniu brehových porastov a koryta rieky. Blízke okolie rieky Turiec, ako aj rieka samotná je významným územím s vysokými prírodnými hodnotami (biotopy európskeho významu a národného význam, chránené druhy rastlín a živočíchov). Z tohto dôvodu je dôležitá trasa kábla riešiť po existujúcich prístupových komunikáciách a poľných cestách, nepoškodzovať súvislé trávne porasty.
 2. Optický kábel do rýh ukladať ihneď po ich vykopaní, hneď ich zasypať, aby sa tieto nestali pascou pre drobné živočíchy.
 3. Prebytočnou výkopovou zeminou nezasypať brehy vodných tokov a mokrad'ové lokality.
 4. Na genofondovej lokalite Marské víšky naďalej viesť trasu existujúcimi poľnými cestami zeme práce vykonávať v čase suchého počasia, ľahkými mechanizmami, prípadne kopáť ručne.
 5. Pre dojazd mechanizmov ku stavbe využívať existujúci cestnú sieť.
- 2.19** Záväzná stanovisko **Okresného úradu Žilina, odbor cestnej dopravy a pozemných komunikácií** č. OU-ZA-OCDPK-2021/035124/2/POL z 10.9.2021 v celom znení.
- 2.20** Záväzná stanovisko **Okresného úradu Žilina, odbor cestnej dopravy a pozemných komunikácií** č. OU-ZA-OCDPK-2021/040007/4/JED z 19.10.2021 k výnimke zo zákazu činnosti v COP v celom znení.
- 2.21** Záväzná stanovisko **Okresného úradu Martin, odbor cestnej dopravy a pozemných komunikácií** č. OU-MT-OCDPK-2021/006786 z 12.5.2021 v celom znení.
- 2.22** Záväzná stanovisko **Okresného úradu Martin, odbor cestnej dopravy a pozemných komunikácií** č. OU-MT-OCDPK-2022/001581 z 10.1.2022 k výnimke zo zákazu činnosti v COP v celom znení.
- 2.23** Stanovisko **Slovenská správa ciest** č. SSC/9096/2020/6470/38780 z 8.12.2020 v celom znení.
- 2.24** Stanovisko **Správa ciest Žilinského samosprávneho kraja** č. 103/2021/SCŽSK-149 z 13.9.2021 v celom znení.
- 2.25** Stanovisko **SkyToll, a.s.**, č. I/1013/2021/VTO z 23.3.2021 v celom znení.
- 2.26** Súhrnné stanovisko **Železnice Slovenskej republiky, GR, Odbor expertízy** č. 16158/2022/O230-2 z 4.4.2022 v celom znení.
- 2.27** Záväzná stanovisko **Ministerstvo dopravy a výstavby SR, dráhový stavebný úrad**, č. 24662/2022/SŽDD/47953 z 29.4.2022 v celom znení.
- 2.28** **Turčianska vodárenská spoločnosť a.s., Martin** - vyjadrenie číslo: O20310003775 zo dňa 16.6.2020 v celom znení.
- 2.29** **Slovak Telekom a.s.** - vyjadrenie č.: 6612210224 zo dňa 30.3.2022 a č.: 6612210210 zo dňa 30.3.2022 v celom znení.

Všeobecné podmienky ochrany SEK

- V prípade, že zámer stavebníka, pre ktorý podal uvedenú žiadosť, je v kolízii so SEK Slovák Telekom,a.s. a/alebo DIGI SLOVAKIA, s.r.o. alebo zasahuje do ochranného pásma týchto sietí, je stavebník po konzultácii so zamestnancom Slovák Telekom,a.s. povinný zabezpečiť:
- Ochranu alebo preloženie sietí v zmysle konkrétnych podmienok určených zamestnancom Slovák Telekom,a.s.
- Vypracovanie projektovej dokumentácie v prípade potreby premiestnenia telekomunikačného vedenia
- Odsúhlasenie projektovej dokumentácie v prípade potreby premiestnenia telekomunikačného vedenia
- V lokalite predmetu Vašej žiadosti je oprávnený vykonávať práce súvisiace s preložením sietí (alebo vybudovaním telekomunikačnej prípojky) iba zmluvný partner:
Ladislav Zlievsky, zlievsky@zyry.sk, 0907 877907
- UPOZORNENIE: V káblovej ryhe sa môže nachádzať viac zariadení (káble, potrubia) s rôznou funkčnosťou.
- Pri akýchkoľvek prácach, ktorými môžu byť ohrozené alebo poškodené zariadenia, je žiadateľ povinný vykonať všetky objektívne účinné ochranné opatrenia tým, že zabezpečí:
- Pred začatím zemných prác vytýčenie a vyznačenie polohy zariadení priamo na povrchu terénu,
- Preukázateľné oboznámenie zamestnancov, ktorí budú vykonávať zemné práce, s vytýčenou a vyznačenou polohou tohto zariadenia a tiež s podmienkami, ktoré boli na jeho ochranu stanovené
- Upozornenie zamestnancov vykonávajúcich zemné práce na možnú polohovú odchýlku + 30 cm skutočného uloženia vedenia alebo zariadenia od vyznačenej polohy na povrchu terénu
- Upozornenie zamestnancov, aby pri prácach v miestach výskytu vedení a zariadení pracovali s najväčšou opatrnosťou a bezpodmienečne nepoužívali nevhodné náradie (napr. hĺbiace stroje)
- Aby boli odkryté zariadenia riadne zabezpečené proti akémukoľvek ohrozeniu, krádeži a poškodeniu vo vzdialenosti 1,5 m na každú stranu od vyznačenej polohy zariadenia
- Zhutnenie zeminy pod káblami pred jeho zakrytím (zasypáním)
- Bezodkladné oznámenie každého poškodenia zariadenia na telefónne číslo 0800123777
- Overenie výškového uloženia zariadenia ručnými sondami (z dôvodu, že spoločnosť Slovák Telekom, a.s. a DIGI SLOVAKIA, s.r.o. nezodpovedajú za zmeny priestorového uloženia zariadenia vykonané bez ich vedomia)
- UPOZORNENIE: V prípade, že počas výstavby je potrebné zvýšiť, alebo znížiť krytie tel. káblov je toto možné vykonať len so súhlasom povereného zamestnanca ST.
- V prípade požiadavky napojenia lokality, resp. objektu, na VSST (verejná sieť ST) je potrebné si podať žiadosť o určenie bodu napojenia, (www.telekom.sk).
- Žiadame dodržať platné predpisy podľa STN 73 6005 pre priestorovú úpravu vedení v plnom rozsahu.

2.30 ORANGE Slovensko a.s. - vyjadrenie č: BA-1464/2020 zo dňa 28.4.2020 v celom znení.

2.31 Slovanet a.s. – stanovisko zo dňa 5.5.2020 v celom znení.

- Pred realizáciou stavby spoločnosť Slovanet a.s. požaduje vytýčenie sietí.

2.32 SPP Distribúcia a.s., - vyjadrenie číslo: TD/NS/0421/2020/Šo z 22.6.2020 v celom znení.

- Akékoľvek zemné práce realizované v ochrannom pásme VTL plynovodu môžu byť vykonávané len na základe „Povolenia na činnosť v ochrannom pásme VTL plynovodu“.

2.33 Brantner Fatra s.r.o. - stanovisko č: 477 zo dňa 11.6.2020 v celom znení.

2.34 Energotel, a.s. - stanovisko zo dňa 4.4.2022 v celom znení.

2.35 MH Teplárenský holding, a.s. (pôv. Martinská teplárenská, a.s.) - stanovisko č: E/028/Va/20 zo dňa 2.6.2020 v celom znení.

2.36 Stredoslovenská distribučná a.s. - stanovisko č: 4600059013 zo dňa 16.6.2020 v celom znení.

2.37 Teplico s.r.o. – stanovisko zo dňa 18.3.2021 v celom znení.

- Pred začiatkom výstavby investor požiada spoločnosť Teplico, s.r.o. o vyznačenie trás rozvodov tepla a teplej vody a schválenie miesta bodu pripojenia, čo potvrdí oprávnená osoba v stavebnom denníku.
- Všetky zariadenia optickej siete budú umiestnené mimo ochranných pásiem rozvodov tepla, rovnako budú dodržané ochranné pásma rozvodov TUV a UK dodržané aj v prípade súbehu rozvodov optickej siete s rozvodmi tepla. Ochranné pásmo je v zmysle §36 zákona 657/2004 Z.z. o tepelnej energetike vymedzené zvislými rovinami po obidvoch stranách rozvodu, vo vodorovnej vzdialenosti 1 m meranej kolmo na rozvody. V mieste križovania je potrebné dodržať predpísané hĺbky výkopov. Súhlas s vyznačenými trasami výkopov a overenie miesta križovania potvrdí oprávnená osoba v stavebnom denníku.
- Po realizácii výstavby investor zabezpečí skreslenie skutkového stavu a 1 ks dokumentácie na CD a lks v papierovej verzii odovzdá pre účely spoločnosti Teplico s.r.o..
- Pred zahájením výkopových prác, po ukončení výkopov a pred zasypaním zabezpečí investor stavby spolu so zhotoviteľom stavby kontrolné dni za účasti účasti zástupcu spoločnosti Teplico, ktorý zabezpečí kontrolu nepoškodenia rozvodov tepla o čom bude spísaný zápis v stavebnom denníku podpísaný zúčastnenými stranami.

2.38 Technické služby Turčianske Teplice s.r.o. – stanovisko zo dňa 25.5.2020:

- Pred začatím realizácie na území mesta Turčianske Teplice budú všetky prekopávky vyplývajúce z výkresov 34 - 36 odsúhlasené spoločnosťou Technické služby Turčianske Teplice ako správcu miestnych komunikácií, chodníkov pre peších a verejného osvetlenia (VO). Nakoľko trasy VO nie sú vytýčené vo výkresoch treba ich fyzicky prejsť a odsúhlasiť aby nedošlo k porušeniu. Kontaktná osoba Rastislav Froľo 0917 976 700

2.39 PD Gader Blatnica – stanovisko č. 125/2020-Se zo dňa 22.5.2020:

- Výkopy na ornej pôde uskutočňovať po zbere plodín.

2.40 Ministerstvo vnútra SR, ORPZ v Martine, Okresný dopravný inšpektorát – stanovisko č. ORPZ-MT-ODI-16-064/2020 zo dňa 20.5.2020:

- Ak pri prácach dôjde k zásahu do komunikácie alebo k obmedzeniu cestnej premávky, požadujem predložiť na odsúhlasenie projekt prenosného dopravného značenia (minimálne v dvoch vyhotoveniach) spracovaný oprávneným projektantom.

Ostatné dotknuté orgány nevzniesli žiadne námietky ani pripomienky k vydaniu územného rozhodnutia o umiestnení stavby.

3. Podmienky vyplývajúce z ochranných pásiem:

- 3.1** Zriaďujú sa ochranné pásma novobudovaných trás nadzemných aj podzemných elektrických vedení v zmysle príslušných ustanovení §23 zák. č. 452/2021 Z.z. o elektronických komunikáciách v platnom znení.

4. Ďalšie podmienky:

- 4.1** Navrhovateľ je povinný splniť podmienky samostatných rozhodnutí, ktoré vydali dotknuté orgány a ktoré súvisia s navrhovanou stavbou a najneskôr pri kolaudácii preukázať ich splnenie.
- 4.2** Podľa § 40 ods. 4 stavebného zákona, územné rozhodnutie je záväzná aj pre právnych nástupcov jeho navrhovateľa a ostatných účastníkov územného konania.
- 4.3** Podľa § 56 písm. b) stavebného zákona Stavebné povolenie ani ohlásenie sa nevyžaduje pri nadzemných a podzemných vedeniach elektronických komunikačných sietí, vrátane oporných a vytyčovacích bodov,
- 4.4** Stavebník pred začatím realizácie prác požiada, v zmysle zák. č 220/2004 Z.z. o ochrane a využívaní poľnohospodárskej pôdy, prísl. orgán ochrany poľnohospodárskej pôdy (Okresný úrad, pozemkový a lesný odbor) o vydanie stanoviska na použitie poľnohospodárskej pôdy na nepoľnohospodársky účel.

5. Zoznam účastníkov konania:

- Známe a neznáme právnické osoby a fyzické osoby, ktorých vlastnícke alebo iné práva k pozemkom a stavbám, ako aj k susedným pozemkom a stavbám, môžu byť rozhodnutím priamo dotknuté
- Orange Slovensko, a.s., Metodova 8, 821 08 Bratislava

Toto rozhodnutie podľa § 40 ods. 1 stavebného zákona platí tri roky odo dňa, kedy nadobudlo právoplatnosť. Nestráca však platnosť, pokiaľ bola v týchto lehotách podaná žiadosť o stavebné povolenie alebo o povolenie na terénne úpravy, práce a zariadenia podľa tohto zákona (§ 71 ods. 1), alebo ak sa začalo s využitím územia na určený účel.

Rozhodnutie o námietkach a pripomienkach účastníkov konania:

Námietky a pripomienky účastníkov konania neboli v konaní uplatnené.

Odôvodnenie

Podľa ust. §32 ods. 1 stavebného zákona *Ak odsek 2 neustanovuje inak, umiestňovať stavby, meniť využitie územia a chrániť dôležité záujmy v území možno len na základe územného rozhodnutia, ktorým je*

a) rozhodnutie o umiestnení stavby,

b) rozhodnutie o využití územia,

c) rozhodnutie o chránenom území alebo o ochrannom pásme,

d) rozhodnutie o stavebnej uzávere.

Podľa ust. §35 ods. 1 stavebného zákona *Územné konanie sa začína na písomný návrh účastníka, z podnetu stavebného úradu alebo iného orgánu štátnej správy. Návrh sa doloží dokumentáciou ustanovenou vykonávacími predpismi k tomuto zákonu spracovanou oprávnenou osobou (§ 45 ods. 4), a dokladmi ustanovenými osobitnými predpismi. V návrhu sa uvedie zoznam právnických osôb a fyzických osôb, ktorí prichádzajú do úvahy ako účastníci konania a sú navrhovateľovi známi.*

Podľa ust. §131 ods. 1 zák. č. 452/2021 Z.z. o elektronických komunikáciách *Konania začaté a právoplatne neskončené pred dňom účinnosti tohto zákona sa dokončia podľa predpisov účinných do dňa účinnosti tohto zákona; ustanovenie § 125 ods. 3 sa použije aj na konania začaté pred dňom účinnosti tohto zákona.*

Okresný úrad Žilina, odbor výstavby a bytovej politiky opatrením č. OU-ZA-OVBP-2021/039913-002 z 6.10.2021 ako príslušný stavebný úrad pre uskutočnenie územného konania stavby „FO-Martin-Turčianske Teplice 0097BB“ určil obec Rakovo. Na obec Rakovo, ako určený stavebný úrad (ďalej len „stavebný úrad“) podľa § 119 ods. 1 zákona č. 50/1976 Zb. o územnom plánovaní a stavebnom poriadku v znení neskorších predpisov (ďalej len „stavebný zákon“), podal navrhovateľ Orange Slovensko, a.s., Metodova 8, 821 08 Bratislava, IČO 35 697 270, v zastúpení Michlovský spol. s r.o., Letná 796/9, 921 01 Piešťany, IČO 36 230 537, podal dňa 28.12.2021 na Obci Rakovo žiadosť o vydanie územného rozhodnutia o umiestnení stavby „FO_Martin_Turčianske_Teplice_0097BB“, na pozemkoch Okres Martin, katastrálne územie: Martin, Košťany nad Turcom, Bystrička, Žabokreky, Príbovce, Benice, Valča, Rakovo, Valentová, Laskár, Socovce a Okres Turčianske Teplice, katastrálne územia: Mošovce, Rakša, Turčiansky Michal, Diviaky, Háj, Turčianske Teplice.

Dňom podania návrhu na vydanie územného rozhodnutia o umiestnení stavby bolo na stavebnom úrade začaté územné konanie o umiestnení stavby.

K návrhu na vydanie územného rozhodnutia sa prikladajú doklady uvedené v ust. §3 ods. 3 písm. a) až e) vyhlášky č. 453/2000 Z.z. *najmä situačný výkres súčasného stavu územia na podklade katastrálnej mapy so zakreslením predmetu územného rozhodnutia a jeho polohy s vyznačením väzieb (účinkov) na okolie, dokumentácia pre územné rozhodnutie v dvoch vyhotoveniach vypracovaná oprávnenou osobou; rozhodnutia, stanoviská, vyjadrenia, súhlasy, posúdenia alebo iné opatrenia dotknutých orgánov štátnej správy a obce, záverečné stanovisko o posúdení vplyvu stavby alebo činnosti na životné prostredie alebo rozhodnutie zo zisťovacieho konania, ak bolo vydané, doklady o rokovaníach s účastníkmi územného konania, ak sa konali pred podaním návrhu.*

Z dokumentácie prikladanej k návrhu na vydanie územného rozhodnutia musia byť podľa ust. §3 ods. 4 písm. a) až l) vyhlášky č. 453/2000 Z.z. *dostatočne zrejmé najmä údaje o súlade návrhu s územnoplánovacou dokumentáciou, ak bola schválená, urbanistické začlenenie stavby do územia, ktorý pozemok alebo jeho časť má byť určený ako stavebný, navrhované umiestnenie stavby na pozemku s vyznačením jej odstupov od hraníc pozemkov a od susedných stavieb vrátane výškového vyznačenia (spravidla v mierke 1: 500); v prípadoch uvedených v § 3 ods. 2 postačujú podklady podľa odseku 3 písm. a), architektonické riešenie stavby, jej hmotové členenie, vzhľad a pôdorysné usporiadanie, údaje o základnom stavebnotechnickom a konštrukčnom riešení stavby vo väzbe na základné požiadavky na stavby, údaje o požiadavkách stavby na zásobovanie energiami a vodou, odvádzanie odpadových vôd, dopravné napojenie vrátane parkovania, zneškodňovanie odpadov a návrh napojenia stavby na dopravné vybavenie územia a jestvujúce siete a zariadenia technického vybavenia územia, údaje o prevádzke alebo o výrobe vrátane základných technických parametrov navrhovaných technológií a zariadení; údaje o druhoch, kategóriách a množstve odpadov (okrem komunálnych odpadov),²⁾ ktoré vzniknú pri prevádzke alebo výrobe, a návrh spôsobu nakladania s nimi, údaje o vplyve stavby, prevádzky alebo výroby na životné prostredie, zdravie ľudí a požiaru ochranu vrátane návrhu opatrení na odstránenie alebo minimalizáciu negatívnych účinkov a návrh na zriadenie ochranného pásma, dotknuté ochranné pásma alebo chránené územia, dotknuté pamiatkové rezervácie alebo pamiatkové zóny, návrh ochrany stavby pred škodlivými vplyvmi a účinkami vrátane údajov o vhodnosti geologických, inžinierskogeologických a hydrogeologických pomerov v území, vrátane údajov o vhodnosti z hľadiska požiadaviek na obmedzenie ožiarenia z radónu a ďalších prírodných rádionuklidov, údaje o požiadavkách na stavbu z hľadiska civilnej ochrany, úpravy nezastavaných plôch pozemku a plôch, ktoré budú zazelenené, rozsah a usporiadanie staveniska.*

Navrhovateľ k návrhu pripojil projektovú dokumentáciu pre územné rozhodnutie vypracovanú MICHLOVSKÝ spol. s r.o.o., Letná 796/9, 921 01 Piešťany, Ing. Přemysl Zlobický, autorizovaný stavebný inžinier osv. č. 6316*A2, v 12/2021.

Oprávnenie zriadiť stavbu FO_Martin_Turcianske_Teplice_0097BB na pozemkoch, ktoré nie sú vo vlastníctve spoločnosti Orange Slovensko a.s. vyplýva z oprávnení podľa § 66 ods. 1 písm. a) zákona č. 351/2011 Z.z. o elektronických komunikáciách. Podľa tohto oprávnenia je telekomunikačný podnik oprávnený v nevyhnutnom rozsahu a ak je to vo verejnom záujme zriaďovať a prevádzkovať verejné siete a stavať ich vedenia na cudzej nehnuteľnosti, Toto oprávnenie je zákonným vecným bremenom viaznucim na dotknutých nehnuteľnostiach (§ 66 ods. 2 zákona č. 351/2011 Z.z.), a teda je iným právom k pozemku v zmysle ustanovení § 139 ods. 1 stavebného zákona.

Stavebný úrad v súlade s ust. § 36 ods. 4 stavebného zákona, úradným listom č.j. 264/696/2021-Hu01 zo dňa 10.5.2022, doručovaným formou verejnej vyhlášky v zmysle ust. §36 ods. 4

stavebného zákona oznámil účastníkom konania začatie územného konania a jednotlivým dotknutým orgánom.

V zmysle ust. § 36 ods. 2 stavebného zákona, vzhľadom na to, že stavebnému úradu boli dobre známe pomery staveniska a žiadosť poskytovala dostatočný podklad pre posúdenie navrhovanej stavby a tiež vzhľadom na dodržiavanie aktuálnych opatrení prijatých Vládou SR a Úradom verejného zdravotníctva SR v súvislosti s ochorením COVID-19, stavebný úrad upustil od ústneho pojednávania a na uplatnenie námietok a pripomienok stanovil lehotu 15 dní odo dňa doručenia oznámenia o začatí konania. Posledný deň určenej lehoty pripadol na 7.7.2022. Žiadny z účastníkov túto možnosť podania námietok nevyužil.

Účastníci konania boli upozornení, že svoje námietky a pripomienky k návrhu môžu uplatniť najneskôr v uvedenom termíne, inak k nim nebude prihliadnuté (§ 36 ods. 1 stavebného zákona). Rovnako boli upozornení, že podľa § 42 ods. 5 stavebného zákona sa v odvolacom konaní neprihliadne na námietky a pripomienky, ktoré neboli uplatnené v prvostupňovom konaní v určenej lehote, hoci uplatnené mohli byť. Zároveň stavebný úrad účastníkov konania poučil, kde je možné nahliadnuť do podkladov rozhodnutia. Možnosť oboznámiť sa s podkladmi rozhodnutia a možnosť uplatniť námietky a pripomienky nikto v konaní nevyužil.

Stavebný úrad posúdil návrh podľa §37 stav. zákona, v rámci konania boli predložené záväzné stanoviská a vyjadrenia dotknutých orgánov:

- Okresný úrad Žilina, odbor výstavby a bytovej politiky č. OU-ZA-OVBP-2021/039913-002 z 6.10.2021 – určenie stavebného úradu;
- Krajský pamiatkový úrad Žilina č. KPUZA-2021/10235-11/30795/KOP zo dňa 22.4.2021;
- Ministerstvo obrany SR č.: ASMdpS-1-725/2020 z 19.6.2020
- Okresný úrad Martin, Odbor krízového riadenia č.: OU-MT-OKR-2020/010667-02 z 16.6.2020;
- Okresný úrad Turčianske Teplice, Odbor krízového riadenia č.: OU-TR-OKR-2020/000476-002 z 30.6.2020;
- Ministerstvo dopravy a výstavby SR, Útvar vedúceho hygienika rezortu č. 18131/2020/UVHR/47256 z 16.6.2020;
- Hydromeliorácie, š.p. č. 2808-2/120/2020 z 29.5.2020;
- SVP š.p. č.: CS SVP OZ PN 4552/2020/04; CZ 35579/210/2020 z 13.11.2020 doplnené stanoviskom č. CS SVP OZ PN 7416/2021/2 z 17.9.2021;
- Okresný úrad Martin, Odbor starostlivosti o životné prostredie, orgán št. vodnej správy č.: OU-MT-OSZP-2022/005872-002-Hš z 7.4.2022;
- Okresný úrad Martin, Odbor starostlivosti o životné prostredie, orgán št. vodnej správy č.: OU-MT-OSZP-2022/006868-002 z 24.5.2021;
- Okresný úrad Turčianske Teplice, Odbor starostlivosti o životné prostredie, orgán št. vodnej správy č.: OU-TR-OSZP-2022/000357-002 z 25.4.2022;
- Okresný úrad Turčianske Teplice, Odbor starostlivosti o životné prostredie, orgán št. vodnej správy č.: OU-TR-OSZP-2022/000356-002 z 25.4.2022;
- Okresný úrad Žilina, Odbor starostlivosti o životné prostredie, orgán ochrany prírody a krajiny č.: OU-ZA-OSZP1-2021/021908-004/Ora z 28.5.2021;
- Okresný úrad Turčianske Teplice, Odbor starostlivosti o životné prostredie, orgán ochrany prírody a krajiny č.: OU-TR-OSZP-2020/000516-OPaK-Mo z 30.7.2020;
- Okresný úrad Martin, Odbor starostlivosti o životné prostredie, orgán ochrany prírody a krajiny č.: OU-MT-OSZP-2020/009595-004 z 24.6.2020;
- Okresný úrad Turčianske Teplice, Odbor starostlivosti o životné prostredie, orgán št. správy odpadového hospodárstva č.: OU-TR-OSZP-2020/000422-002 z 10.6.2020;
- Okresný úrad Martin, Odbor starostlivosti o životné prostredie, orgán št. správy odpadového hospodárstva č.: OU-MT-OSZP-2020/009678-002 z 28.5.2020;
- Okresný úrad Martin, odbor cestnej dopravy a pozemných komunikácií č. OU-MT-OCDPK-2021/006786 z 12.5.2021;

- Okresný úrad Martin, odbor cestnej dopravy a pozemných komunikácií č. OU-MT-OCDPK-2022/001581 z 10.1.2022;
- Okresný úrad Žilina, odbor cestnej dopravy a pozemných komunikácií č. OU-ZA-OCDPK-2021/040007/4/JED z 19.10.2021;
- Okresný úrad Žilina, odbor cestnej dopravy a pozemných komunikácií č. OU-ZA-OCDPK-2021/035124/2/POL z 10.9.2021;
- Slovenská správa ciest č. SSC/9096/2020/6470/38780 z 8.12.2020;
- Správa ciest Žilinského samosprávneho kraja č. 103/2021/SCŽSK-149 z 13.9.2021;
- Mesto Martin, č. Dopř.43938/2019-Kr Vyj z 20.11.2019;
- Mesto Turčianske Teplice, č. 283/1628/2019 z 6.12.2019;
- Obec Benice č. A/001941/2019/00272-2-TB2 z 16.11.2019;
- Obec Bystrička č. 001972/2019 z 13.12.20219;
- Obec Háj č. 277/1/2019 z 19.11.20219;
- Obec Košťany nad Turcom č. SSÚ-2840/2019 z 11.12.20219;
- Obec Laskár z 23.4.2020;
- Obec Mošovce č. 2405/208/2009 z 17.12.2019;
- Obec Příbovce č. 403/2019 z 13.1.2020;
- Obec Rakovo č.145/2019 z 21.11.2019;
- Obec Rakša č.158/2019 z 9.12.2019;
- Obec Socovce č. OCUSOC-S2019/00154 z 10.12.2019;
- Obec Valča č. 736/2019 z 20.11.2019;
- Obec Žabokreky č. SSÚ-297/2019 z 11.12.2019;
- SkyToll, a.s., č. I/1013/2021/VTO z 23.3.2021;
- Železnice Slovenskej republiky, GR, Odbor expertízy č. 16158/2022/O230-2 z 4.4.2022;
- Ministerstvo dopravy a výstavby SR, dráhový stavebný úrad, č. 24662/2022/SŽDD/47953 z 29.4.2022;
- Okresné riaditeľstvo hasičského a záchranného zboru v Martine, č. ORHZ-MT-2022/000304 z 7.6.2022;
- Turčianska vodárenská spoločnosť a.s., Martin – č. O20310003775 zo dňa 16.6.2020;
- Slovak Telekom a.s. - č: 6612210224 zo dňa 30.3.2022 a č: 6612210210 zo dňa 30.3.2022;
- Slovanet a.s. – stanovisko zo dňa 5.5.2020;
- SPP Distribúcia a.s., - č. TD/NS/0421/2020/Šo z 22.6.2020;
- ORANGE Slovensko a.s. - č: BA-1464/2020 zo dňa 28.4.2020;
- Energotel, a.s. - stanovisko zo dňa 4.4.2022;
- Gaya s.r.o., stanovisko z 15.4.2021;
- Martico s.r.o., č. 243/2020 z 27.5.2020;
- MH Teplárenský holding, a.s. (pôv. Martinská teplárenská, a.s.) - stanovisko č: E/028/Va/20 zo dňa 2.6.2020;
- STEFE Martin, a.s., č. RD2004766 z 28.5.2020;
- Stredoslovenská distribučná a.s. - č: 4600059013 zo dňa 16.6.2020;
- OTNS, a.s. č. 2298/2020 z 28.4.2020;
- Teplico s.r.o. – stanovisko zo dňa 18.3.2021;
- UPC Broadband Slovakia, s.r.o., č. 819/2022 z 29.3.2022;
- PD Gader Blatnica –č. 125/2020-Se zo dňa 22.5.2020;
- Technické služby Turčianske Teplice s.r.o. – stanovisko zo dňa 25.5.2020;
- Ministerstvo vnútra SR, odbor telekomunikácií – č. SITB-OT4-2020/000590-224 zo dňa 25.5.2020;
- Brantner Fatra s.r.o. - stanovisko č: 477 zo dňa 11.6.2020;
- Mesto Martin, UHA, č. ÚHAM/682/2019/60-Koll z 12.12.2019;
- Okresný úrad Martin, Pozemkový a lesný odbor, č. OU-MT-PLO1-2020/009511-002 z 8.6.2020;

- Ministerstvo vnútra SR, ORPZ v Martine, Okresný dopravný inšpektorát – stanovisko č. ORPZ-MT-ODI-16-064/2020 zo dňa 20.5.2020;
- O2 Slovakia, s.r.o., z 22.5.2020.

Z týchto stanovísk a rozhodnutí nevyplývajú žiadne negatívne alebo protichodné závery k umiestneniu stavby alebo závery o tom, že by umiestnenie stavby malo mať negatívny vplyv na životné prostredie. Dotknuté orgány vyslovili svoj súhlas s umiestnením stavby a ich závery nie sú protirečivé ani navzájom sa vylučujúce. Stavebný úrad podmienky, ktoré vyplývajú zo záväzných stanovísk, zahrnul do podmienok tohto rozhodnutia. Stanoviská a vyjadrenia dotknutých orgánov, v zmysle ust. § 126 stavebného zákona, sú kladné a stavebný úrad ich podmienky vo svojom rozhodnutí zohľadnil, čím zabezpečil ochranu verejných záujmov chránených osobitnými predpismi.

Stavebný úrad zapracoval do podmienok územného rozhodnutia tie podmienky dotknutých orgánov, ktoré sa týkajú realizácie stavby.

Dokumentáciu k predloženému návrhu vypracovala osoba odborne spôsobilá v zmysle zákona č. 136/1995 Zb. o odbornej spôsobilosti na vybrané činnosti vo výstavbe a o zmene a doplnení zákona č. 50/1976 Zb. o územnom plánovaní a stavebnom poriadku (stavebný zákon) v znení neskorších predpisov.

Podkladom pre vydanie územného rozhodnutia boli územný plán dotknutých obcí a doklady uvedené na str. 10 až 12 tohto rozhodnutia.

Stavebný úrad posúdil návrh na umiestnenie stavby podľa § 37 a §38 stavebného zákona a zistil, že umiestnením stavby nebude nad mieru prípustnú zákonom narušené životné prostredie, dopravné podmienky, podmienky ochrany prírody, ochrany poľnohospodárskeho pôdneho fondu, lesného pôdneho fondu, ochrany zdravia, bezpečnosti a pod.. Stavebný úrad v územnom konaní zosúladiť stanoviská dotknutých orgánov, o námietkach a pripomienkach účastníkov konania nebolo potrebné rozhodnúť.

Umiestnenie stavby vyhovuje všeobecným technickým požiadavkám na výstavbu ustanovených vo vyhláške MŽP SR č.532/2002 Z.z., ktorou sa ustanovujú podrobnosti o všeobecných technických požiadavkách na výstavbu a všeobecných technických požiadavkách na stavby užívané osobami s obmedzenou schopnosťou pohybu a orientácie.

Na základe uvedených skutočností stavebný úrad konštatuje, že umiestnením navrhovanej stavby nebudú ohrozené verejné záujmy chránené stavebným zákonom a osobitnými predpismi, ani neprimerane ohrozené alebo obmedzené práva a právom chránené záujmy účastníkov konania, preto bolo rozhodnuté tak, ako je uvedené vo výrokovej časti rozhodnutia.

Správny poplatok bol uhradený prevodom na účet obce Rakovo v zmysle zák. č. 145/1991 Z.z. pol. 59 písm. a) ods. 2 v celkovej výške 100,- € dňa 4.1.2022.

Poučenie:

Podľa ust. § 53 správneho poriadku proti tomuto rozhodnutiu má účastník konania právo podať odvolanie. Podľa ust. § 54 ods. 1 správneho poriadku odvolanie treba podať na Obec Rakovo, 038 04 Rakovo č. 8, v lehote 15 dní odo dňa oznámenia rozhodnutia podľa ust. § 54 ods. 2 správneho poriadku.

Toto rozhodnutie je po vyčerpaní riadnych opravných prostriedkov preskúmateľné správnym súdom.

Patrik Antal
starosta obce

Overená projektová dokumentácia je súčasťou prvopisu územného rozhodnutia
Prílohy: situácia stavby, výkres č. 00, 01-36

Toto oznámenie územného rozhodnutia o umiestnení stavby sa doručuje účastníkom konania formou verejnej vyhlášky vyvesením po dobu 15 dní na úradnej tabuli obce Rakovo, 038 42 Rakovo č. 8 a zároveň bude zverejnené na webovom sídle obce Rakovo www.rakovo.sk v súlade s ustanovením §26 ods.2 zák. č. 71/1967 Zb. o správnom konaní v znení neskorších predpisov a podľa § 42 ods. 2 stavebného zákona. Posledný deň tejto lehoty je dňom doručenia oznámenia územného rozhodnutia o umiestnení stavby.

Doručí sa účastníkom konania – verejnou vyhláškou:

1. Znáмым a neznáмым právnickým osobám a fyzickým osobám, ktorých vlastnícke alebo iné práva k pozemkom a stavbám, ako aj k susedným pozemkom a stavbám, môžu byť rozhodnutím priamo dotknuté
2. Michlovský spol. s r.o., Letná 796/9, 921 01 Piešťany;
3. Orange Slovensko, a.s., Metodova 8, 821 08 Bratislava;

Na vedomie:

1. **Mesto Martin**, Nám. S.H. Vajanského 1, 036 01 Martin, so žiadosťou o zverejnenie tohto oznámenia vyvesením pod dobu 15 dní na úradnej tabuli mesta a na webovom sídle, ak ho má zriadené
2. **Mesto Turčianske Teplice**, Partizánska 413/1039 01 Turčianske Teplice, so žiadosťou o zverejnenie tohto oznámenia vyvesením pod dobu 15 dní na úradnej tabuli mesta a mestských častí Diviaky a Turčiansky Michal a na webovom sídle, ak ho má zriadené
3. **Obec Košťany nad Turcom**, 038 41 Košťany nad Turcom č. 64, so žiadosťou o zverejnenie tohto oznámenia vyvesením pod dobu 15 dní na úradnej tabuli obce a na webovom sídle, ak ho má zriadené
4. **Obec Bystrička**, Lipová č. 260/2, 038 04 Bystrička, so žiadosťou o zverejnenie tohto oznámenia vyvesením pod dobu 15 dní na úradnej tabuli obce a na webovom sídle, ak ho má zriadené
5. **Obec Žabokreky**, 038 40 Žabokreky č. 145, so žiadosťou o zverejnenie tohto oznámenia vyvesením pod dobu 15 dní na úradnej tabuli obce a na webovom sídle, ak ho má zriadené
6. **Obec Príbovce**, 038 42 Príbovce č. 184, so žiadosťou o zverejnenie tohto oznámenia vyvesením pod dobu 15 dní na úradnej tabuli obce a na webovom sídle, ak ho má zriadené
7. **Obec Benice**, 038 42 Benice č. 69, so žiadosťou o zverejnenie tohto oznámenia vyvesením pod dobu 15 dní na úradnej tabuli obce a na webovom sídle, ak ho má zriadené
8. **Obec Valča**, 038 35 Valča č. 375, so žiadosťou o zverejnenie tohto oznámenia vyvesením pod dobu 15 dní na úradnej tabuli obce a na webovom sídle, ak ho má zriadené
9. **Obec Laskár**, 038 43 Laskár č. 26, so žiadosťou o zverejnenie tohto oznámenia vyvesením pod dobu 15 dní na úradnej tabuli obce a na webovom sídle, ak ho má zriadené
10. **Obec Socovce**, 038 43 Socovce č. 33, so žiadosťou o zverejnenie tohto oznámenia vyvesením pod dobu 15 dní na úradnej tabuli obce a na webovom sídle, ak ho má zriadené
11. **Obec Mošovce**, Kollárovo námestie 314/10, 038 21 Mošovce, so žiadosťou o zverejnenie tohto oznámenia vyvesením pod dobu 15 dní na úradnej tabuli obce a na webovom sídle, ak ho má zriadené
12. **Obec Rakša**, 039 01 Rakša č. 41, so žiadosťou o zverejnenie tohto oznámenia vyvesením pod dobu 15 dní na úradnej tabuli obce a na webovom sídle, ak ho má zriadené
13. **Obec Háj**, 039 01 Háj č. 176, so žiadosťou o zverejnenie tohto oznámenia vyvesením pod dobu 15 dní na úradnej tabuli obce a na webovom sídle, ak ho má zriadené
14. Okresný úrad Martin, odbor starostlivosti o ŽP, Nám. S.H.Vajanského 1, 036 01 Martin
15. Okresný úrad Turčianske Teplice, odbor starostlivosti o ŽP, SNP 514/122, 039 01 Turčianske Teplice
16. Okresný úrad Žilina, odbor starostlivosti o ŽP, Vysokoškolákov 8556/33B, 010 08 Žilina

17. Okresný úrad Martin, odbor krízového riadenia, Nám. S.H.Vajanského 1, 036 01 Martin
18. Okresný úrad Turčianske Teplice, odbor krízového riadenia, SNP 514/122, 039 01 Turčianske Teplice
19. Okresný úrad Martin, Pozemkový a lesný odbor, P. Mudroňa 41, 036 01 Martin
20. Okresný úrad Turčianske Teplice, Pozemkový a lesný odbor, SNP 514/122, 039 01 Turčianske Teplice
21. Okresný úrad Martin, odbor cestnej dopravy a pozemných komunikácií, Nám. S.H.Vajanského 1, 036 01 Martin
22. Okresný úrad Turčianske Teplice, odbor cestnej dopravy a pozemných komunikácií, SNP 514/122, 039 01 Turčianske Teplice
23. Okresný úrad Žilina, odbor cestnej dopravy a pozemných komunikácií, Vysokoškolákov 8556/30B, 010 01 Žilina
24. Slovenská správa ciest, IVSC Žilina, M. Rázusa 104/A, 010 01 Žilina
25. Správa ciest Žilinského samosprávneho kraja, M. Rázusa 104, 010 01 Žilina
26. Ministerstvo dopravy a výstavby SR, Odbor dráhový stavebný úrad, Námestie slobody 6, 810 05 Bratislava
27. Železnice Slovenskej Republiky, GR, Klemensova 8, 813 61 Bratislava
28. Krajský pamiatkový úrad Žilina, Mariánske nám. 19, 010 01 Žilina
29. Ministerstvo dopravy a výstavby SR, Oddelenie oblastného hygienika Zvolen, M.R. Štefánika 295/2, 960 02 Zvolen
30. Ministerstvo obrany SR, ASM, Kutuzovova 8, 832 47 Bratislava
31. SVP š.p., Nábrežie I. Krasku 3/834, 921 80 Piešťany
32. OR HaZZ Martin, V. Žingora 30, 036 01 Martin
33. Slovak Telekom, a.s., Bajkalská 28, 817 62 Bratislava
34. Brantner Fatra, s.r.o. Robotnícka 20, 036 01 Martin
35. Energotel, a.s., Miletičova 7, 821 08 Bratislava
36. Hydromeliorácie š.p., Vrakunská 29, 825 63 Bratislava
37. MH Teplársky holding, a.s., Turbínová 3, 831 04 Bratislava;
38. O2 Slovakia s.r.o., Einsteinova 24, 851 01 Bratislava
39. Slovanet, a.s., Záhradnícka 151, 821 08 Bratislava
40. SkyToll, a.s., Lamačská cesta 3/B, 841 04 Bratislava
41. SPP Distribúcia, a.s. Mlynské nivy 44/b, 825 11 Bratislava
42. Stredoslovenská distribučná a.s., Pri Rajčianke 2927/8, 010 47 Žilina
43. Turčianska vodárenská spoločnosť, a.s., Kuzmányho 25, 036 80 Martin
44. Technické služby Turčianske Teplice s.r.o., Ul. Robotnícka 2, 039 01 Turčianske Teplice
45. Teplico s.r.o., Kuzmányho 246/14, 039 01 Turčianske Teplice

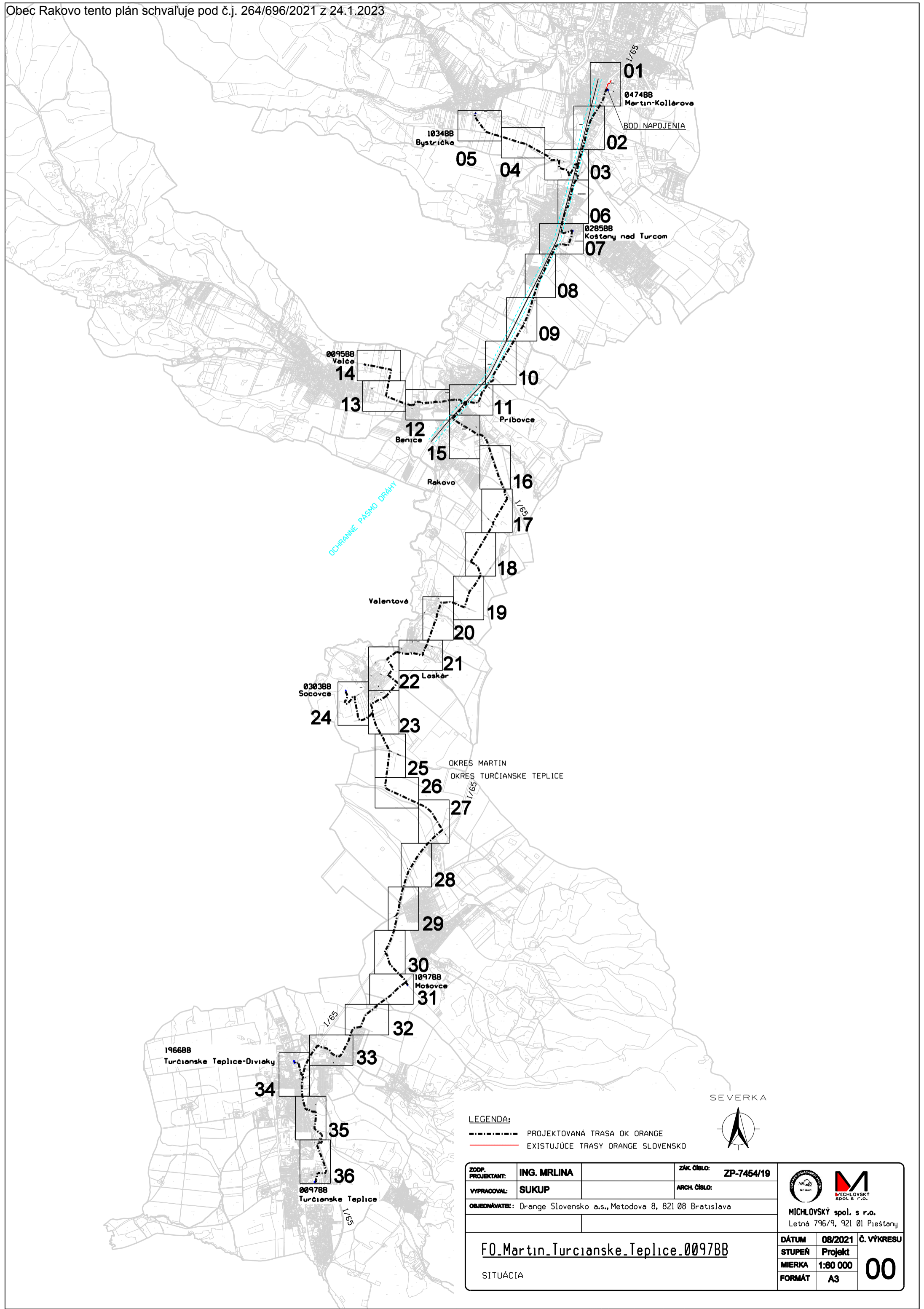
Potvrdenie dátumu zverejnenia oznámenia verejnou vyhláškou.

Dátum vyvesenia:

Dátum zvesenia:

Dátum zverejnenia
na web stránke obce/mesta:

podpis a otláčok úradnej pečiatky



LEGENDA:
 - - - - - PROJEKTOVANÁ TRASA OK ORANGE
 ————— EXISTUJÚCE TRASY ORANGE SLOVENSKO

SEVERKA



ZOOP. PROJEKTANT:	ING. MRLINA	ZÁK. ČÍSLO:	ZP-7454/19
VYPRACOVAL:	SUKUP	ARCH. ČÍSLO:	
OBJEDNÁVATEL:	Orange Slovensko a.s., Metodova 8, 821 08 Bratislava		
FO_Martin_Turcianske_Teplice_0097BB		DÁTUM	08/2021
SITUÁCIA		STUPEŇ	Projekt
		MIERKA	1:60 000
		FORMÁT	A3
			00

MICHLOVSKÝ spol. s r.o.
 Letná 796/9, 921 01 Piešťany

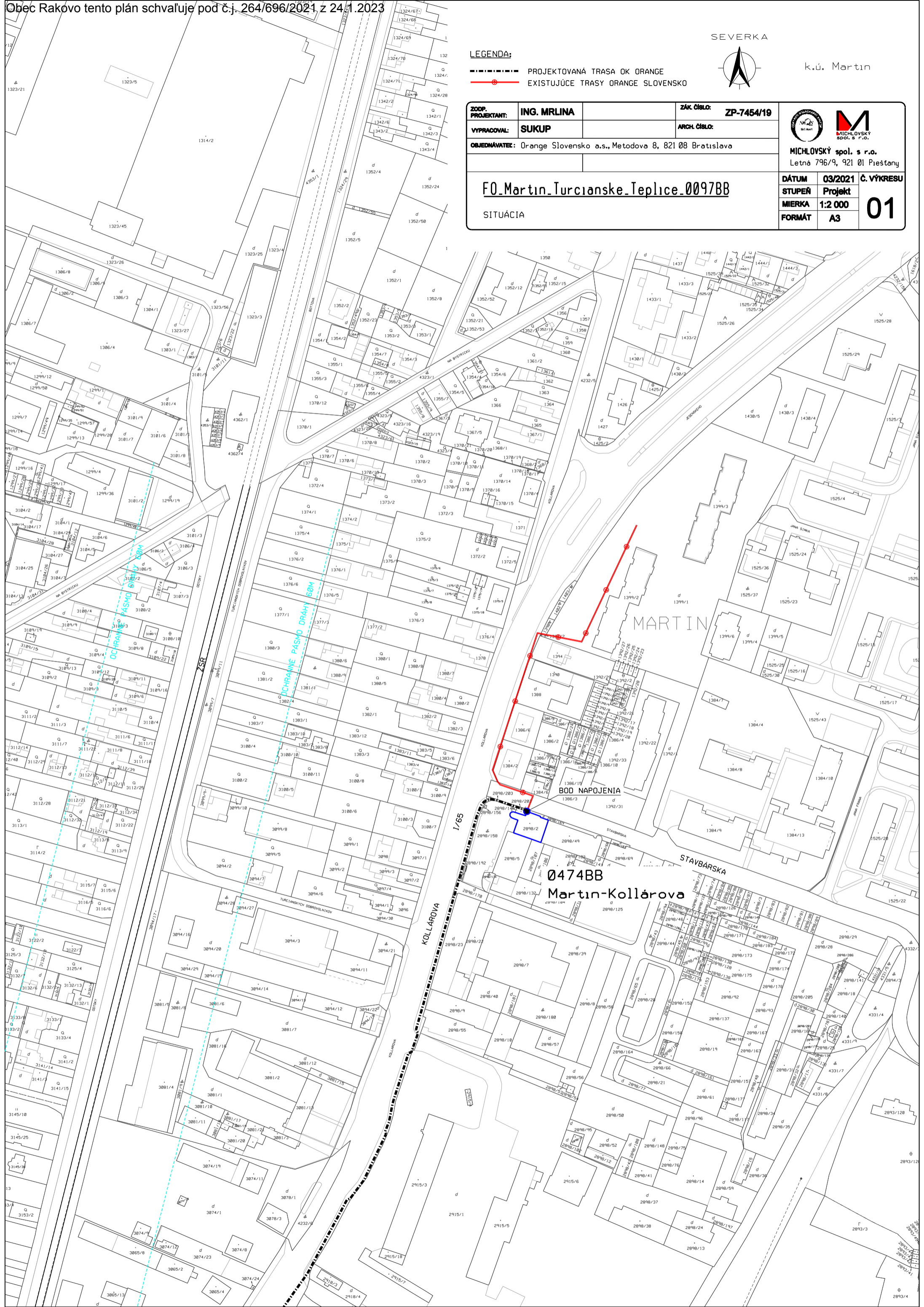


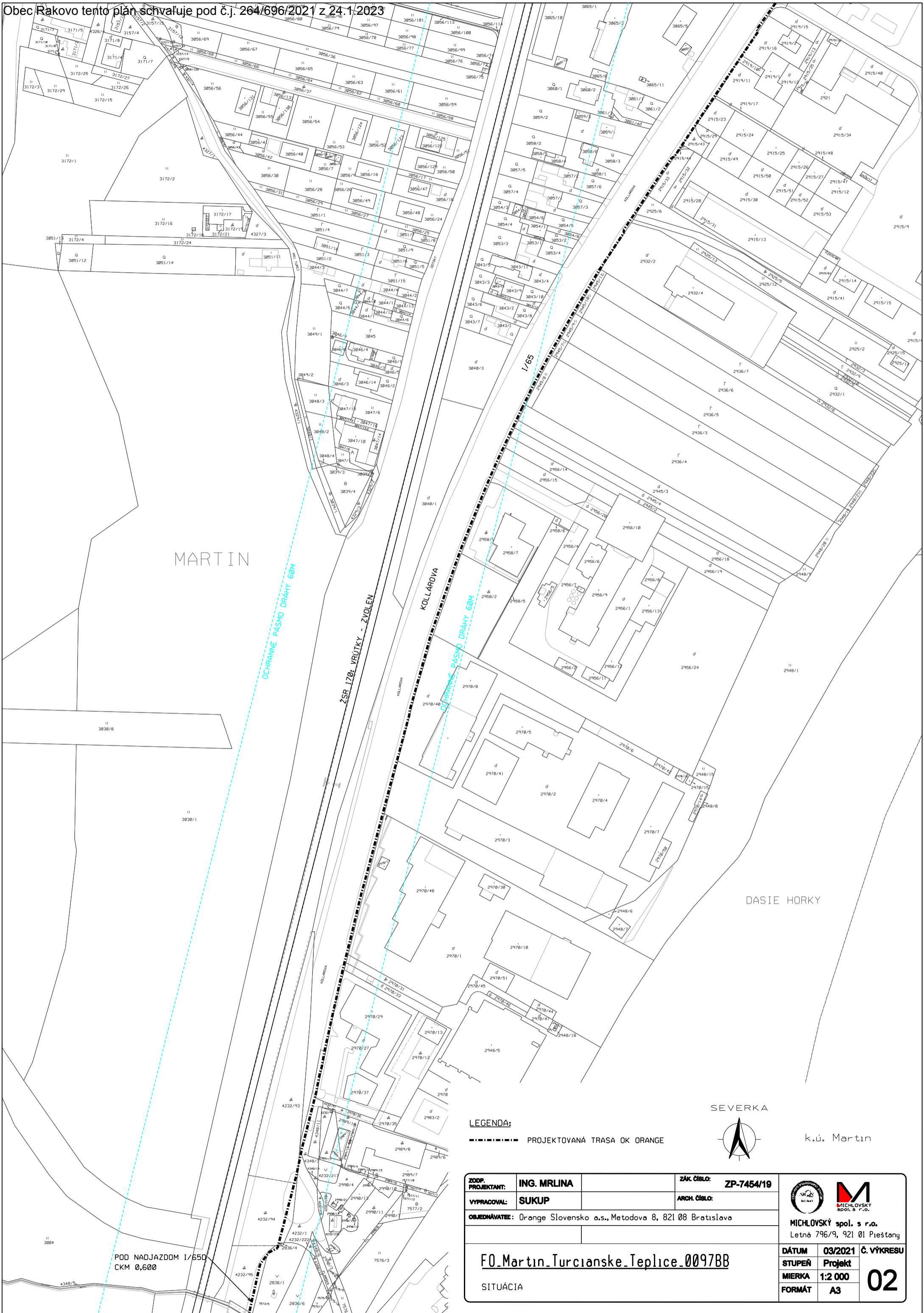
LEGENDA:

- PROJEKTOVANÁ TRASA OK ORANGE
- EXISTUJÚCE TRASY ORANGE SLOVENSKO

ZODP. PROJEKTANT:	ING. MRLINA	ZÁK. ČÍSLO:	ZP-7454/19
VPRACOVAL:	SUKUP	ARCH. ČÍSLO:	
OBJEDNÁVATEL: Orange Slovensko a.s., Metodova 8, 821 08 Bratislava			
FO_Martin_Turcianske_Teplice_0097BB		DÁTUM	03/2021
SITUÁCIA		STUPEŇ	Projekt
		MIERKA	1:2 000
		FORMÁT	A3
			01

MICHOVSKÝ spol. s r.o.
Letná 796/9, 921 01 Piešťany





MARTIN

DASIE HORKY

LEGENDA:
 - - - - - PROJEKTOVANÁ TRASA OK ORANGE



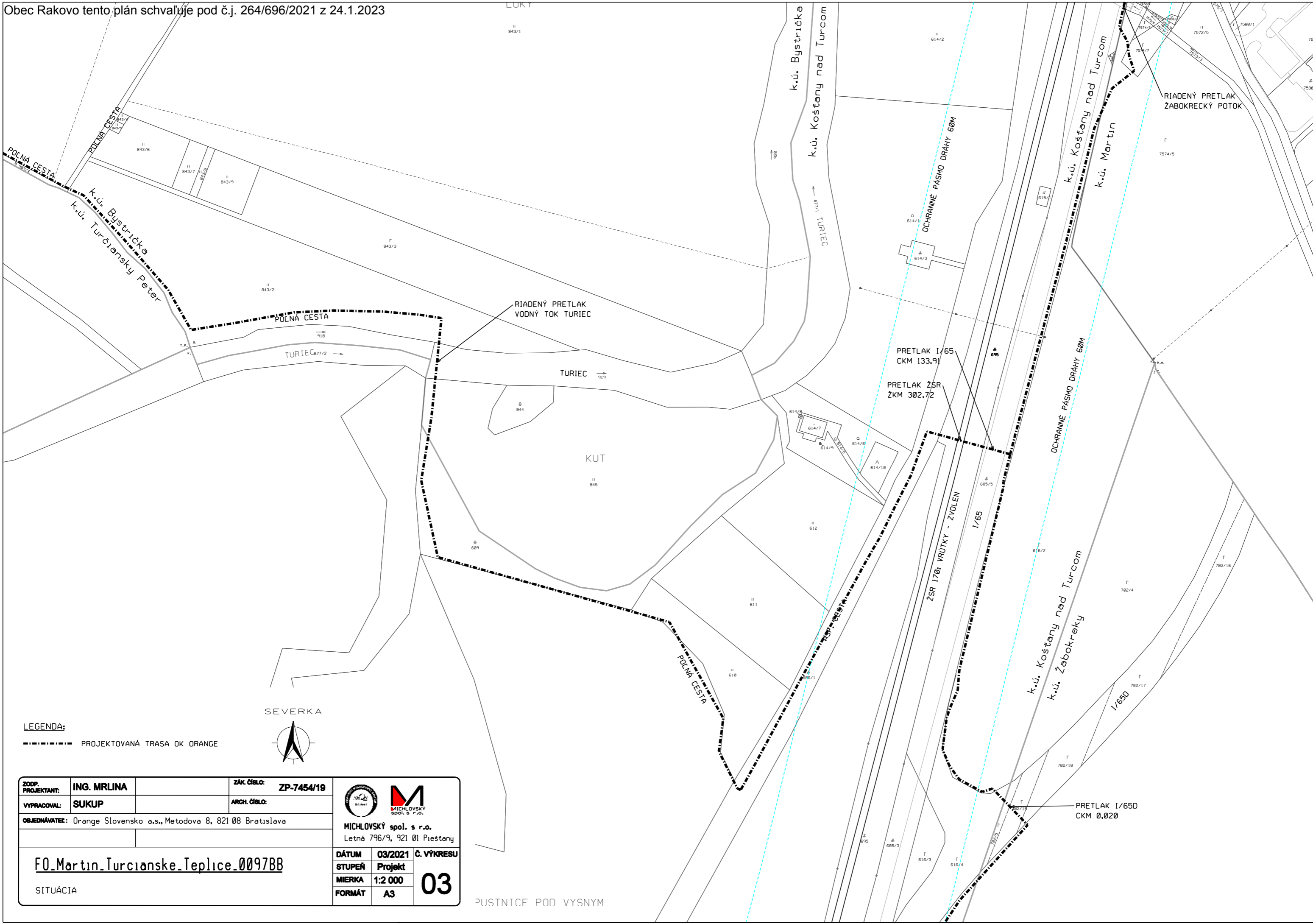
k.ú. Martin

ZODP. PROJEKTANT:	ING. MRLINA	ZAK ČÍSLO:	ZP-7454/19
VYPRACOVAL:	SUKUP	ARCH. ČÍSLO:	
OBJEDNÁVATEL: Orange Slovensko a.s., Metodova 8, 821 08 Bratislava			
FO_Martin_Turcianske_Teplice_0097BB		DÁTUM	03/2021
SITUÁCIA		STUPEŇ	Projekt
		MIERKA	1:2 000
		FORMÁT	A3
		Č. VÝKRESU	02



MICHLOVSKÝ spol. s r.o.
 Letná 796/9, 921 01 Piešťany

POD NADJAZDOM I/650
 CKM 0,600

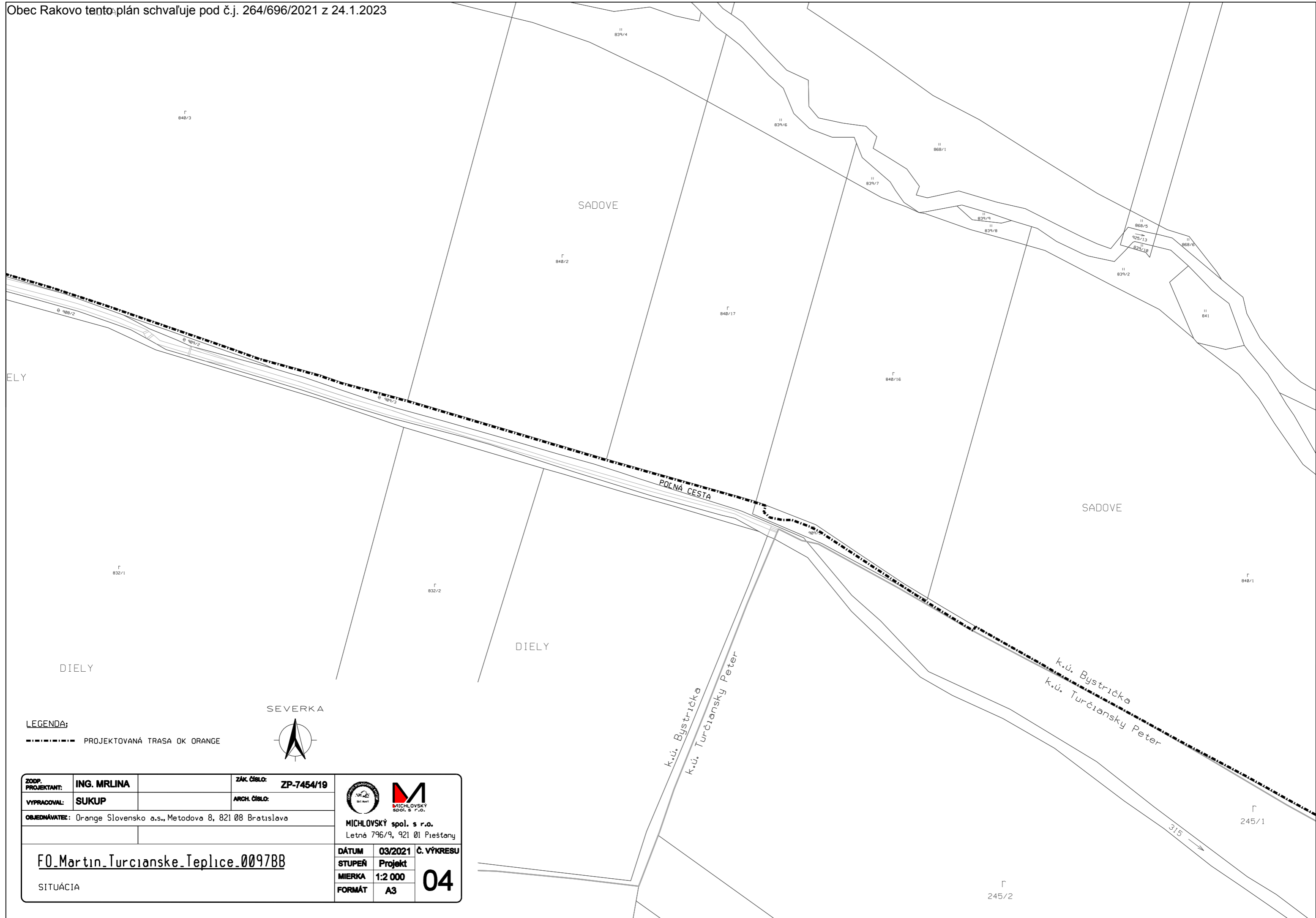


LEGENDA:
 - - - - - PROJEKTOVANÁ TRASA OK ORANGE



ZODP. PROJEKTANT:	ING. MRLINA	ZÁK. ČÍSLA:	ZP-7454/19	<p>MICHLOVSKÝ spol. s r.o. Letná 796/9, 921 01 Piešťany</p>
VYPRACOVAL:	SUKUP	ARCH. ČÍSLA:		
OBJEDNÁVATEL: Orange Slovensko a.s., Metodova 8, 821 08 Bratislava				
FO_Martin_Turcianske_Teplice_0097BB				DÁTUM: 03/2021 STUPEŇ: Projekt MIERKA: 1:2 000 FORMÁT: A3
SITUÁCIA				03

PUSTNICE POD VYSNÝM



LEGENDA:
 - - - - - PROJEKTOVANÁ TRASA OK ORANGE

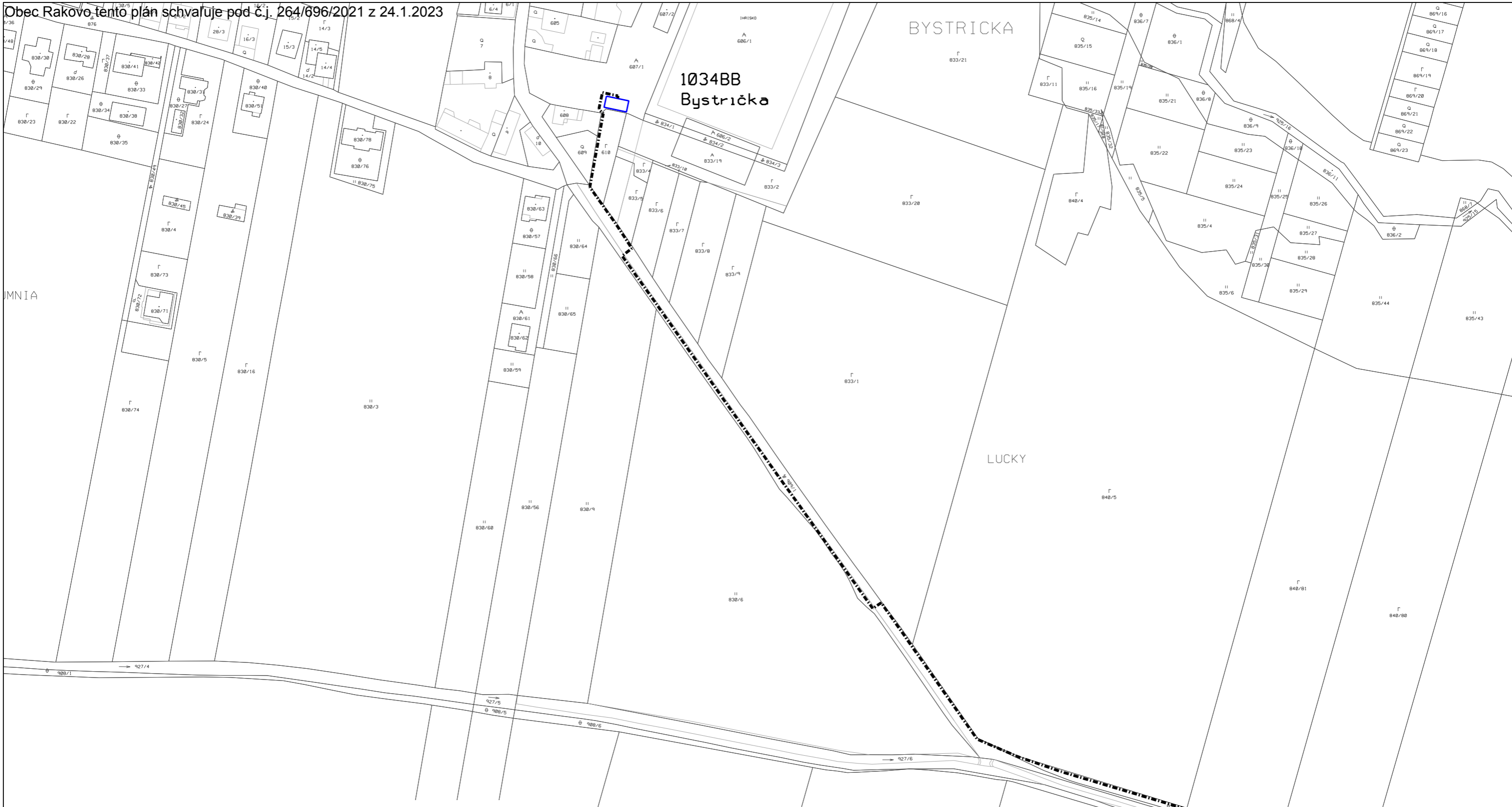


ZODP. PROJEKTANT:	ING. MRLINA	ZÁK. ČÍSL:	ZP-7454/19
VYPRACOVAL:	SUKUP	ARCH. ČÍSL:	
OBJEDNÁVATEL:	Orange Slovensko a.s., Metodova 8, 821 08 Bratislava		

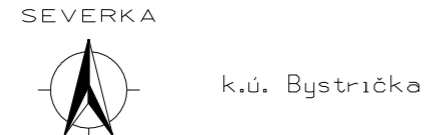
MICHLOVSKÝ spol. s r.o.
 Letná 796/9, 921 01 Piešťany


FO_Martin_Turčianske_Teplice_0097BB
 SITUÁCIA

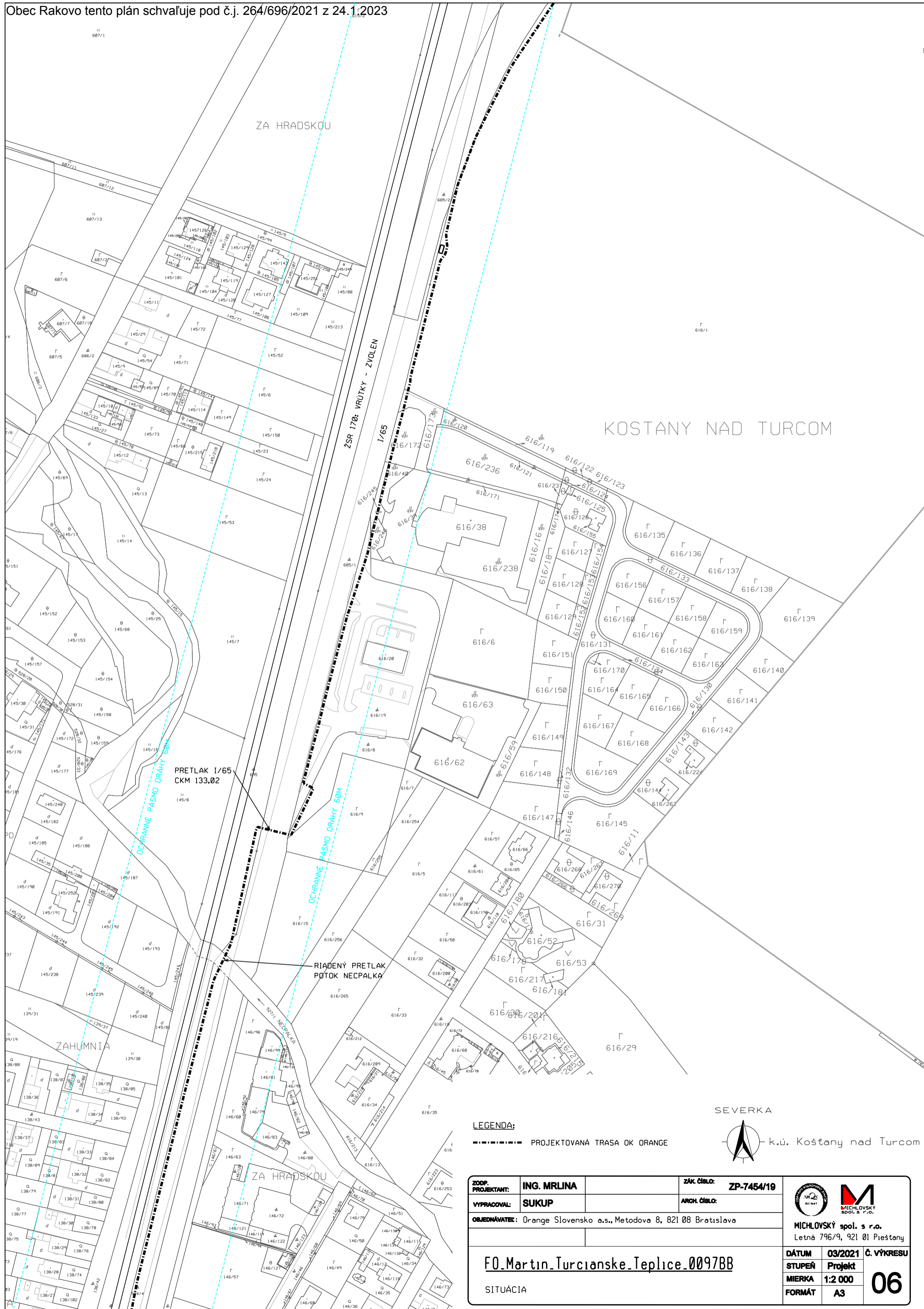
DÁTUM	03/2021	Č. VÝKRESU
STUPEŇ	Projekt	
MIERKA	1:2 000	
FORMÁT	A3	04



LEGENDA:
 - - - - - PROJEKTOVANÁ TRASA OK ORANGE



ZODP. PROJEKTANT:	ING. MRLINA	ZÁK. ČÍSLO:	ZP-7454/19	 MICHLOVSKÝ spol. s r.o. Letná 796/9, 921 01 Piešťany
VYPRACOVAL:	SUKUP	ARCH. ČÍSLO:		
OBJEDNÁVATEL: Orange Slovensko a.s., Metodova 8, 821 08 Bratislava				FO_Martin_Turcianske_Teplice_0097BB SITUÁCIA
DÁTUM	03/2021	Č. VÝKRESU	05	
STUPEŇ	Projekt	MIERKA	1:2 000	
FORMÁT	A3			



LEGENDA:

----- PROJEKTOVANÁ TRASA OK ORANGE

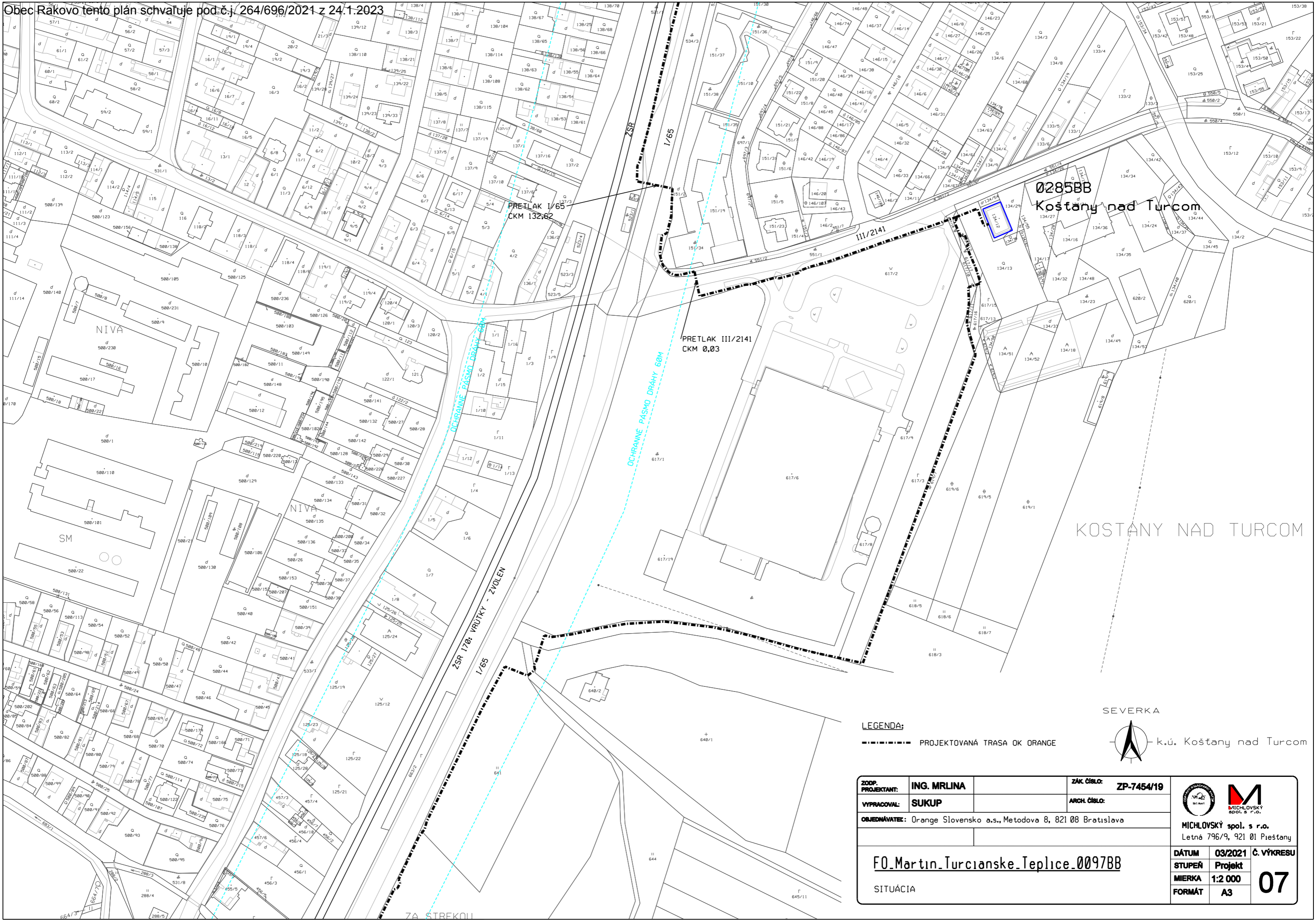
SEVERKA



k.ú. Košťany nad Turcom

ZODP. PROJEKTANT:	ING. MRLINA	ZAK. ČÍSLO:	ZP-7454/19
VYPRACOVAL:	SUKUP	ARCH. ČÍSLO:	
OBJEDNÁVATEL: Orange Slovensko a.s., Metodova 8, 821 08 Bratislava			
FO_Martin_Turcianske_Teplice_0097BB		DÁTUM	03/2021
		STUPEŇ	Projekt
SITUÁCIA		MIERKA	1:2 000
		FORMÁT	A3
		Č. VÝKRESU	06

MICHLOVSKÝ spol. s r.o.
Letná 796/9, 921 01 Piešťany



KOŠTANY NAD TURCOM

SEVERKA



k.ú. Košťany nad Turcom

LEGENDA:

--- PROJEKTOVANÁ TRASA OK ORANGE

ZODP. PROJEKTANT: **ING. MRLINA**

ZÁK. ČÍSLO: **ZP-7454/19**

VYPRACOVAL: **SUKUP**

ARCH. ČÍSLO:

OBJEDNÁVATEL: Orange Slovensko a.s., Metodova 8, 821 08 Bratislava

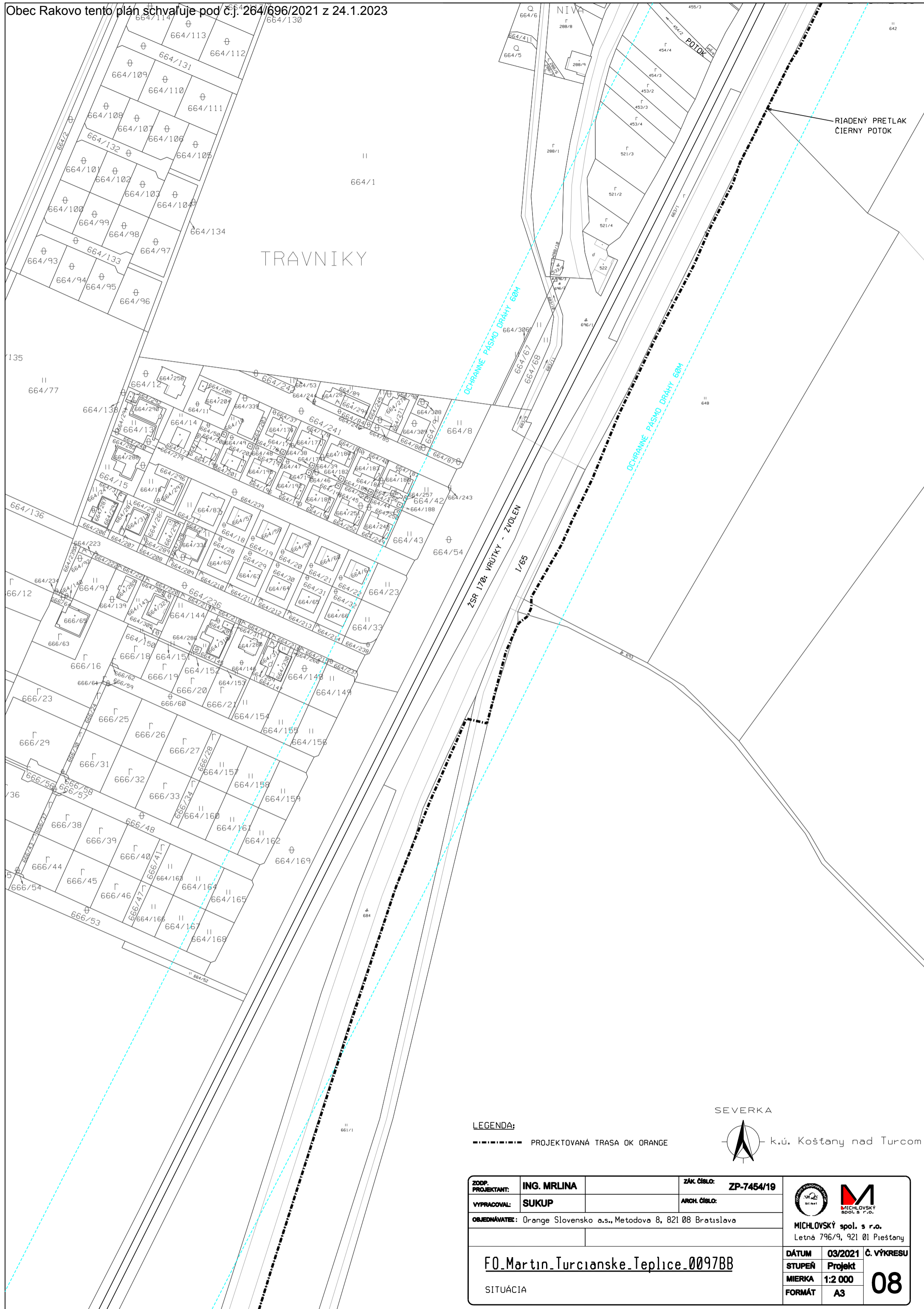


MICHLOVSKÝ spol. s r.o.
Letná 796/9, 921 01 Piešťany

FO_Martin_Turcianske_Teplice_0097BB

DÁTUM	03/2021	Č. VÝKRESU
STUPEŇ	Projekt	
MIERKA	1:2 000	
FORMÁT	A3	07

SITUÁCIA



RIADENÝ PRETLAK ČIERNY POTOK

TRAVNIKY

OCHRANNÉ PÁSMO DRAHY 60M

OCHRANNÉ PÁSMO DRAHY 60M

ZSR 170: VRÚTKY - ZVOLEN I/65

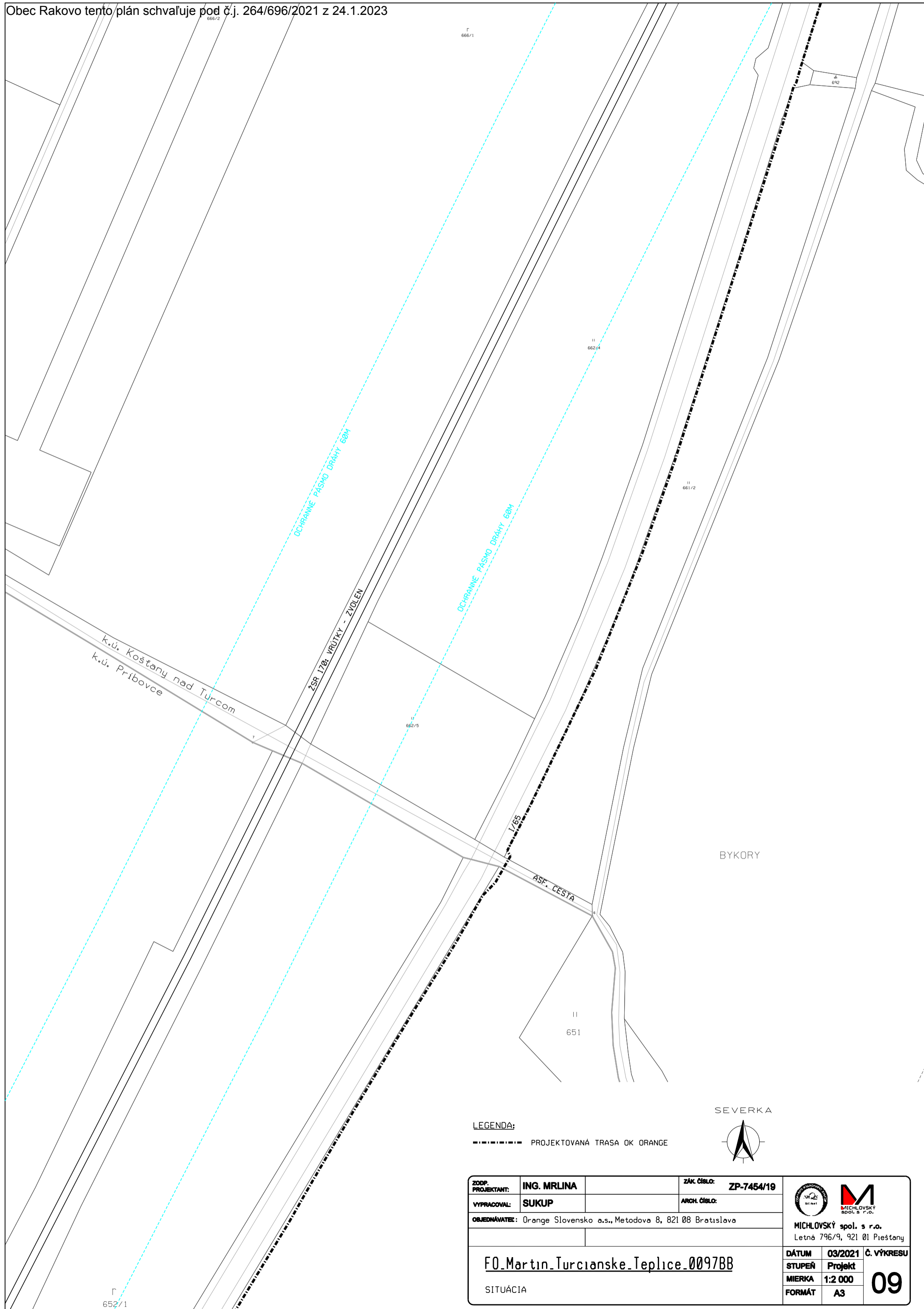
SEVERKA



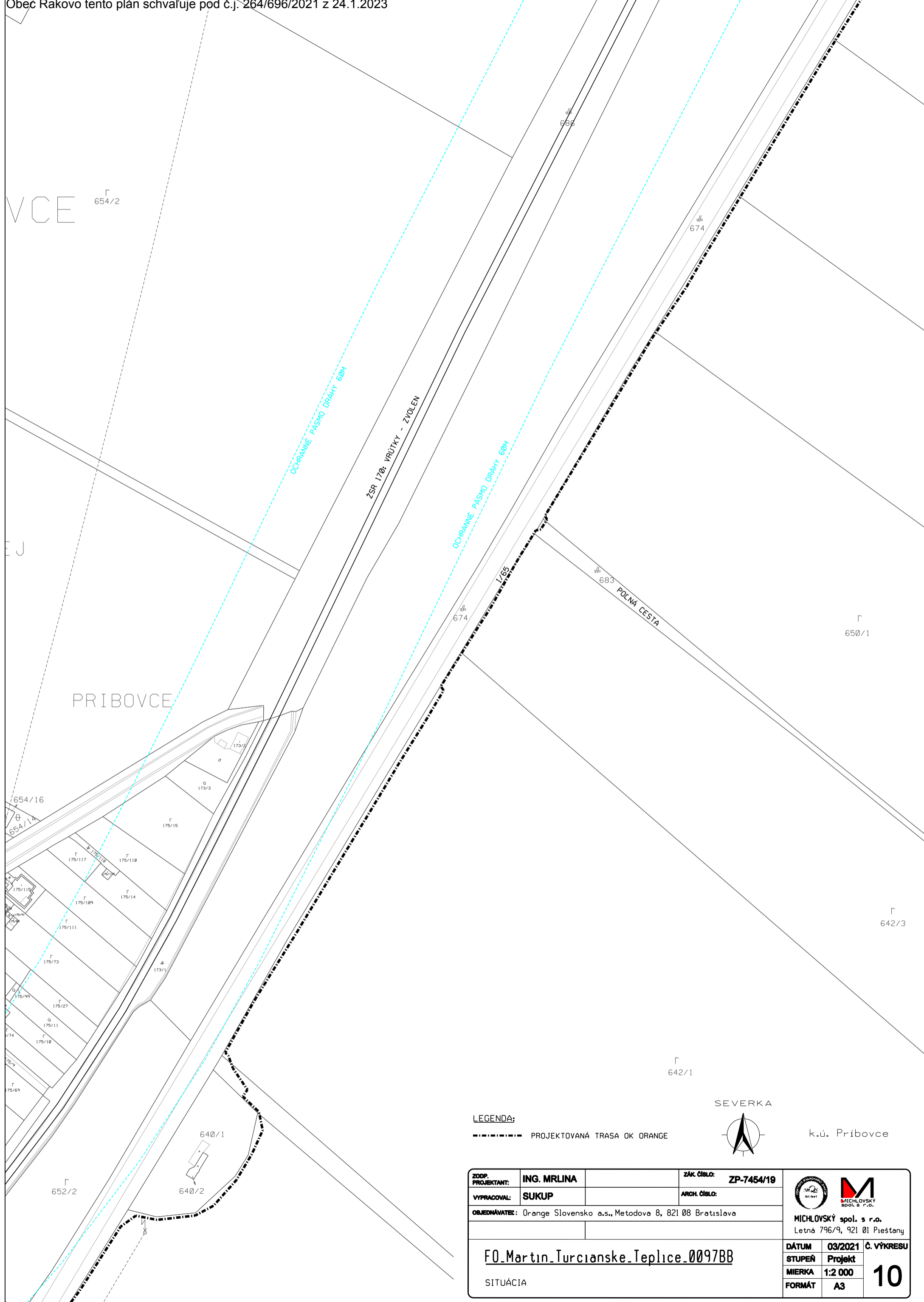
k.ú. Košťany nad Turcom

LEGENDA:
 - - - - - PROJEKTOVANÁ TRASA OK ORANGE

ZODP. PROJEKTANT:	ING. MRLINA	ZAK ČÍSLO:	ZP-7454/19	
VYPRACOVAL:	SUKUP	ARCH. ČÍSLO:		
OBJEDNÁVATEL: Orange Slovensko a.s., Metodova 8, 821 08 Bratislava				
FO_Martin_Turcianske_Teplice_0097BB			<p>MICHLOVSKÝ spol. s r.o. Letná 796/9, 921 01 Piešťany</p>	
SITUÁCIA				
DÁTUM	03/2021	Č. VÝKRESU		08
STUPEŇ	Projekt	MIERKA		
FORMÁT	A3			



MICHLÓVSKÝ spol. s r.o.
Letná 796/9, 921 01 Piešťany



LEGENDA:

----- PROJEKTOVANÁ TRASA OK ORANGE

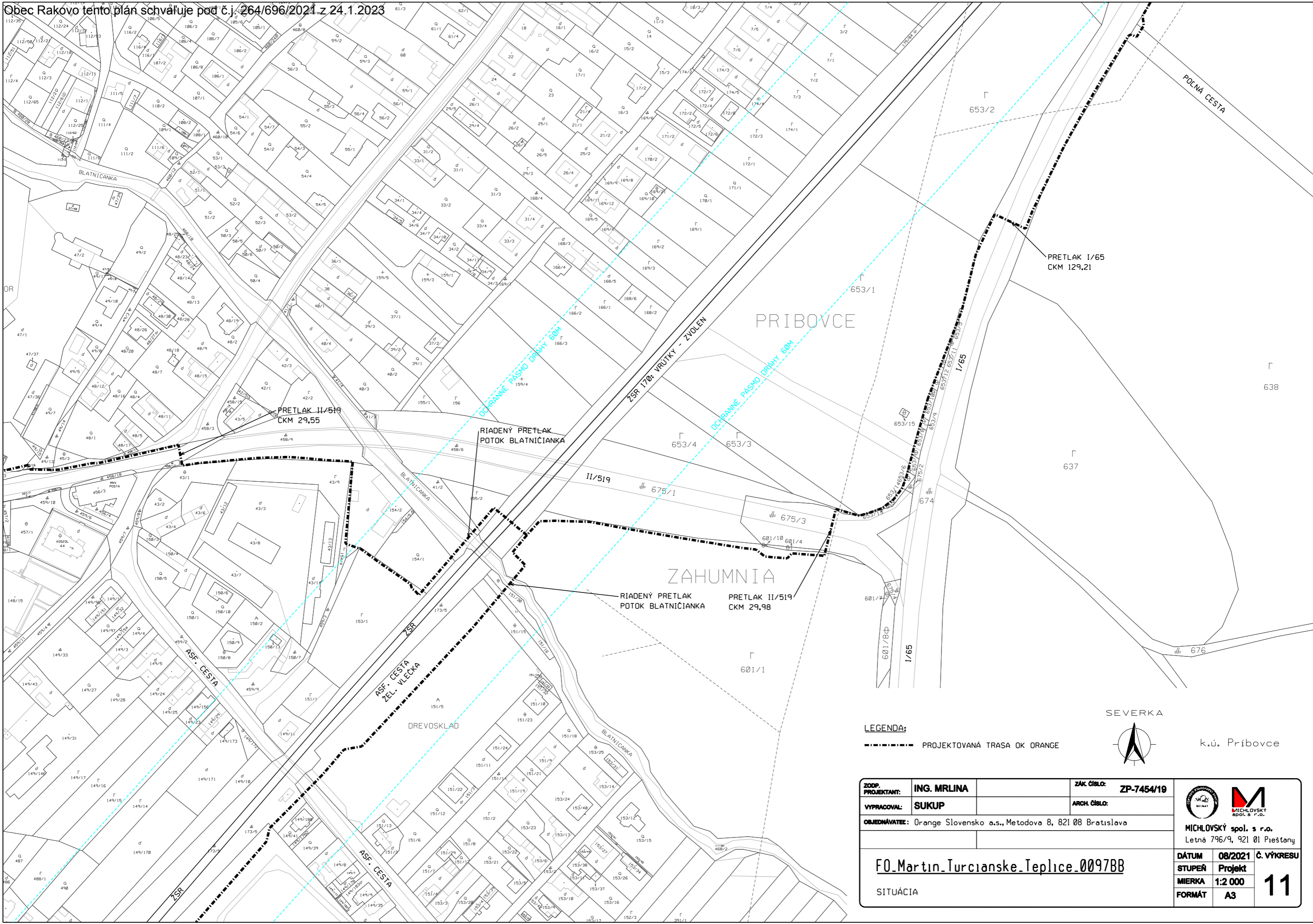
SEVERKA



k.ú. Pribovce

ZODP. PROJEKTANT:	ING. MRLINA	ZÁK. ČÍSLO:	ZP-7454/19		
VYPRACOVAL:	SUKUP	ARCH. ČÍSLO:			
OBJEDNÁVATEĽ: Orange Slovensko a.s., Metodova 8, 821 08 Bratislava					
FO_Martin_Turcianske_Teplice_0097BB			DÁTUM	03/2021	Č. VÝKRESU
SITUÁCIA			STUPEŇ	Projekt	10
			MIERKA	1:2 000	
			FORMÁT	A3	

MICHLOVSKÝ spol. s r.o.
Letná 796/9, 921 01 Piešťany

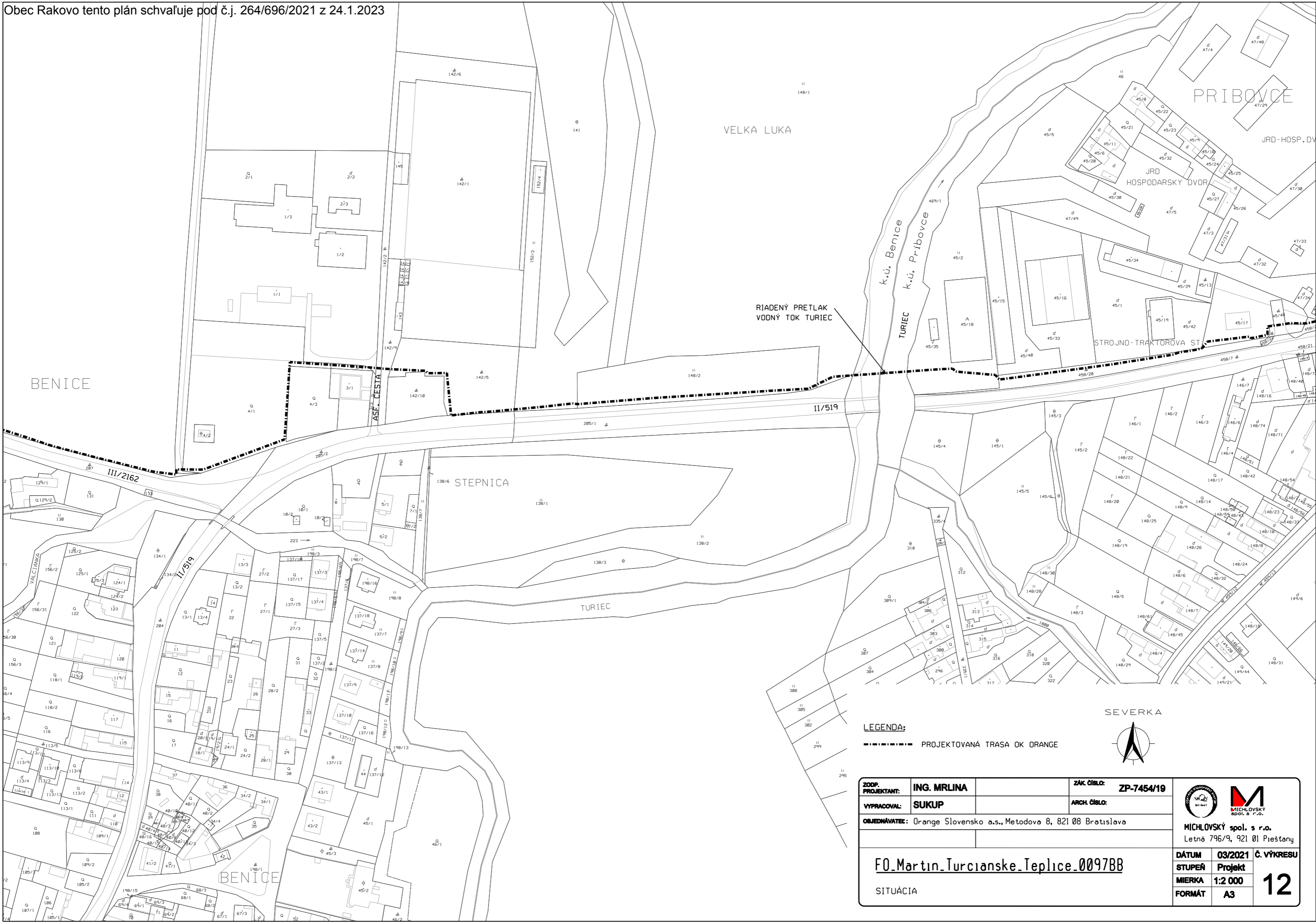


LEGENDA:
 - - - - - PROJEKTOVANÁ TRASA OK ORANGE

SEVERKA
 k.ú. Pribovce

ZODP. PROJEKTANT:	ING. MRLINA	ZÁK. ČÍSLO:	ZP-7454/19
VYPRACOVAL:	SUKUP	ARCH. ČÍSLO:	
OBJEDNÁVATEL: Orange Slovensko a.s., Metodova 8, 821 08 Bratislava			
FO_Martin_Turcianske_Teplice_0097BB		DÁTUM	08/2021
SITUÁCIA		STUPEŇ	Projekt
		MIERKA	1:2 000
		FORMÁT	A3
		Č. VÝKRESU	11





LEGENDA:

----- PROJEKTOVANÁ TRASA OK ORANGE

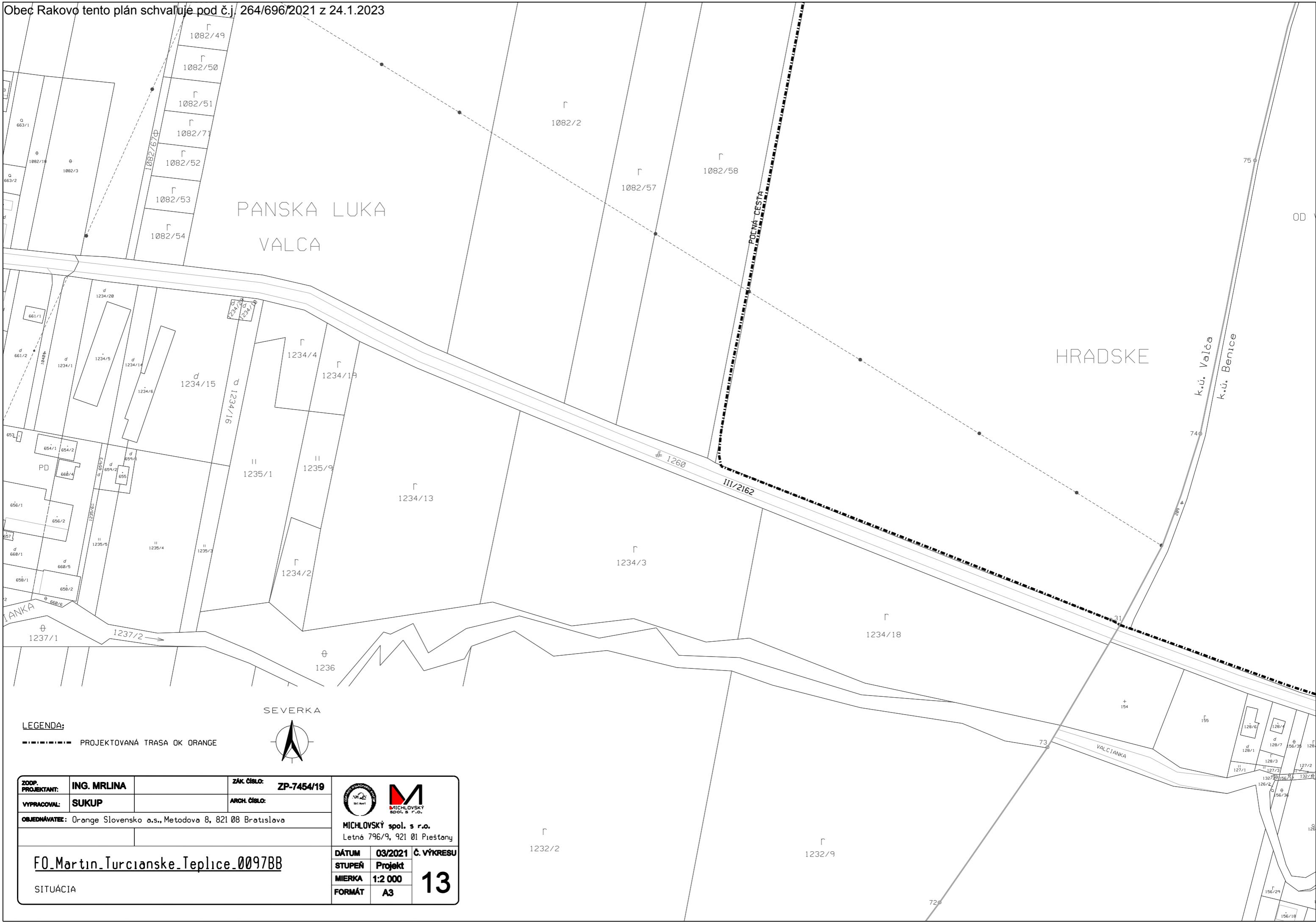
SEVERKA



ZODP. PROJEKTANT:	ING. MRLINA	ZÁK. ČÍSLA:	ZP-7454/19
VYPRACOVAL:	SUKUP	ARCH. ČÍSLA:	
OBJEDNÁVATEL: Orange Slovensko a.s., Metodova 8, 821 08 Bratislava			
FO_Martin_Turcianske_Teplice_0097BB		DÁTUM	03/2021
SITUÁCIA		STUPEŇ	Projekt
		MIERKA	1:2 000
		FORMÁT	A3
		Č. VÝKRESU	12



MICHLOVSKÝ spol. s r.o.
Letná 796/9, 921 01 Piešťany



LEGENDA:
 - - - - - PROJEKTOVANÁ TRASA OK ORANGE



ZODP. PROJEKTANT:	ING. MRLINA	ZÁK. ČÍSLO:	ZP-7454/19
VYPRACOVAL:	SUKUP	ARCH. ČÍSLO:	
OBJEDNÁVATEĽ:	Orange Slovensko a.s., Metodova 8, 821 08 Bratislava		
FO_Martin_Turcianske_Teplice_0097BB		DÁTUM	03/2021
SITUÁCIA		STUPEŇ	Projekt
		MIERKA	1:2 000
		FORMÁT	A3
		Č. VÝKRESU	13



MICHLOVSKÝ spol. s r.o.
 Letná 796/9, 921 01 Piešťany

1084/1
NA KRIVANI

1084/9

1084/7

1084/2

1084/8

NA DIELE

0095BB
Valča

1083/6

1083/8

1083/5

1083/10

1083/12

1083/1

1083/13

1082/42

1082/43

1257/4

1257/5

POLNÁ CESTA

1259#

ZA

1081

LEGENDA:

--- PROJEKTOVANÁ TRASA OK ORANGE

SEVERKA



k.ú. Valča

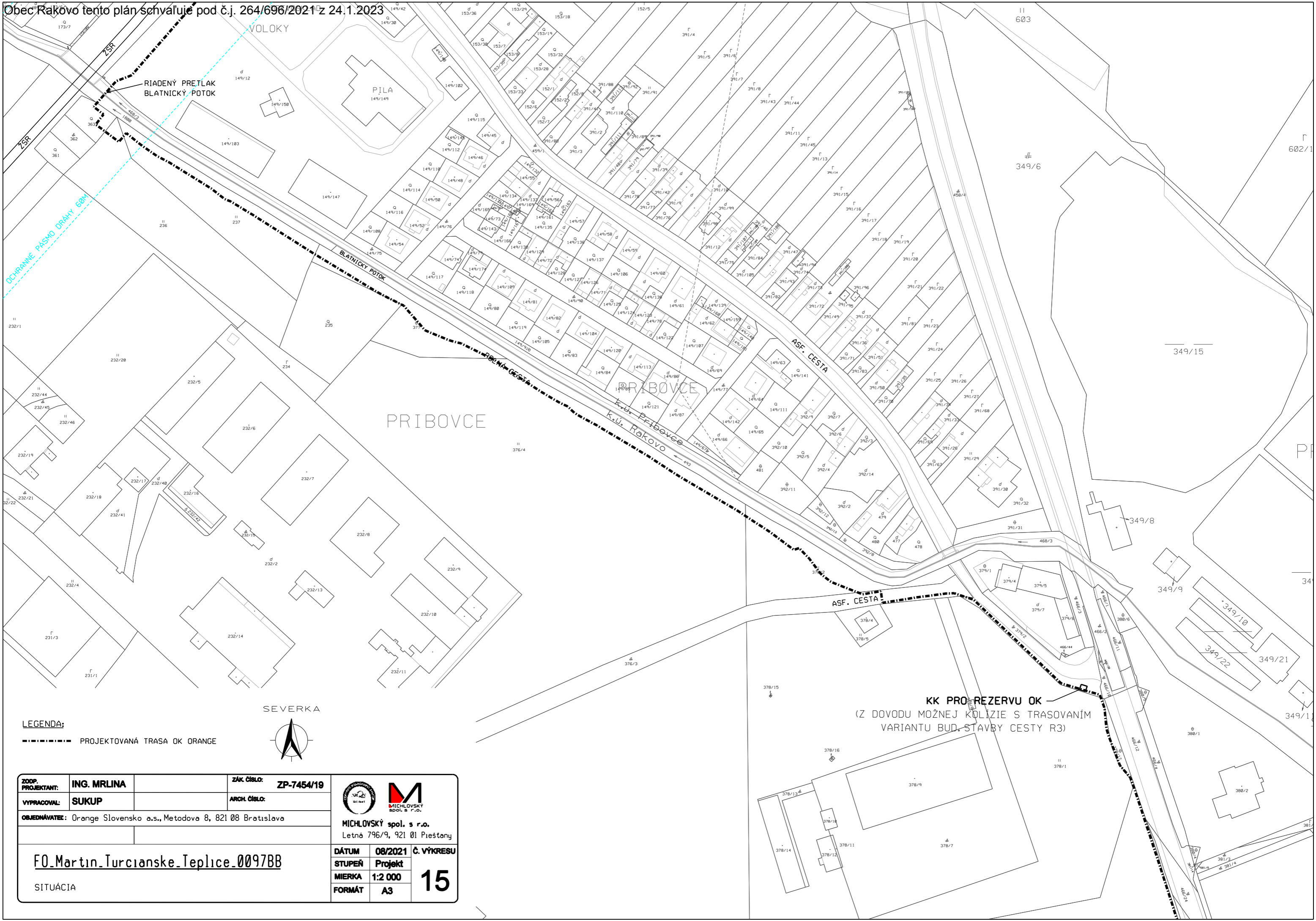
ZODP. PROJEKTANT:	ING. MRLINA	ZAK. ČÍSLO:	ZP-7454/19
VYPRACOVAL:	SUKUP	ARCH. ČÍSLO:	
OBJEDNÁVATEĽ:	Orange Slovensko a.s., Metodova 8, 821 08 Bratislava		
FO_Martin_Turcianske_Teplice_0097BB		DÁTUM	03/2021
SITUÁCIA		STUPEŇ	Projekt
		MIERKA	1:2 000
		FORMÁT	A3
		14	



MICHLOVSKÝ spol. s r.o.
Letná 796/9, 921 01 Piešťany

1082/1

Obec Rakovo tento plán schvaľuje pod č.j. 264/696/2021 z 24.1.2023



LEGENDA:
 - - - - - PROJEKTOVANÁ TRASA OK ORANGE



ZODP. PROJEKTANT:	ING. MRLINA	ZAK. ČÍSLO:	ZP-7454/19
VYPRACOVAL:	SUKUP	ARCH. ČÍSLO:	
OBJEDNÁVATEĽ:	Orange Slovensko a.s., Metodova 8, 821 08 Bratislava		
FO_Martin_Turcianske_Teplice_0097BB		MICHLOVSKÝ spol. s r.o. Letná 796/9, 921 01 Piestany	
SITUÁCIA	DÁTUM	08/2021	Č. VÝKRESU
	STUPEŇ	Projekt	15
	MIERKA	1:2 000	
	FORMÁT	A3	



LEGENDA:
 - - - - - PROJEKTOVANÁ TRASA OK ORANGE

SEVERKA
 k.ú. Rakovo

ZODP. PROJEKTANT:	ING. MRLINA	ZÁK. ČÍSLO:	ZP-7454/19
VYPRACOVAL:	SUKUP	ARCH. ČÍSLO:	PANSKÉ
OBJEDNÁVATEĽ:	Orange Slovensko a.s., Metodova 8, 821 08 Bratislava		
FO_Martin_Turcianske_Teplice_0097BB		DÁTUM	03/2021
SITUÁCIA		STUPEŇ	Projekt
		MIERKA	1:2 000
		FORMÁT	A3
		16	



MICHOVSÝ spol. s r.o.
 Letná 796/9, 921 01 Piešťany

KK PRO REZERVU OK
(Z DOVODU MOŽNEJ KOLÍZIE S TRASOVANÍM
VARIANTU BUD. STAVBY CESTY R3
A PRE BUDÚCE NAPOJENIE OBCE RAKOVO)

LVOZIKY

Γ
375/1

LVOZIKY

POLNÁ CESTA
K 470/2

VIDLA
Γ
419


LEGENDA:

----- PROJEKTOVANÁ TRASA OK ORANGE

SEVERKA



k.ú. Rakovo

ZODP. PROJEKTANT:	ING. MRLINA	ZÁK. ČÍSLO:	ZP-7454/19			
VYPRACOVAL:	SUKUP	ARCH. ČÍSLO:				
OBJEDNÁVATEĽ: Orange Slovensko a.s., Metodova 8, 821 08 Bratislava				MICHLOVSKÝ spol. s r.o. Letná 796/9, 921 01 Piešťany		
<u>FO_Martin_Turcianske_Teplice_0097BB</u>				DÁTUM	03/2021	Č. VÝKRESU
SITUÁCIA				STUPEŇ	Projekt	17
				MIERKA	1:2 000	
				FORMÁT	A3	


SEVERKA



k.ú. Rakovo

LEGENDA:

----- PROJEKTOVANÁ TRASA OK ORANGE

ZODP. PROJEKTANT:	ING. MRLINA	ZÁK. ČÍSLO:	ZP-7454/19	
VYPRACOVAL:	SUKUP	ARCH. ČÍSLO:		
OBJEDNÁVATEĽ: Orange Slovensko a.s., Metodova 8, 821 08 Bratislava				MICHLOVSKÝ spol. s r.o. Letná 796/9, 921 01 Piešťany
FO_Martin_Turcianske_Teplice_0097BB				DÁTUM 03/2021
SITUÁCIA				STUPEŇ Projekt
				MIERKA 1:2 000
				FORMÁT A3
				Č. VÝKRESU 18

Γ
419
FALSE

PRED MAJEROM

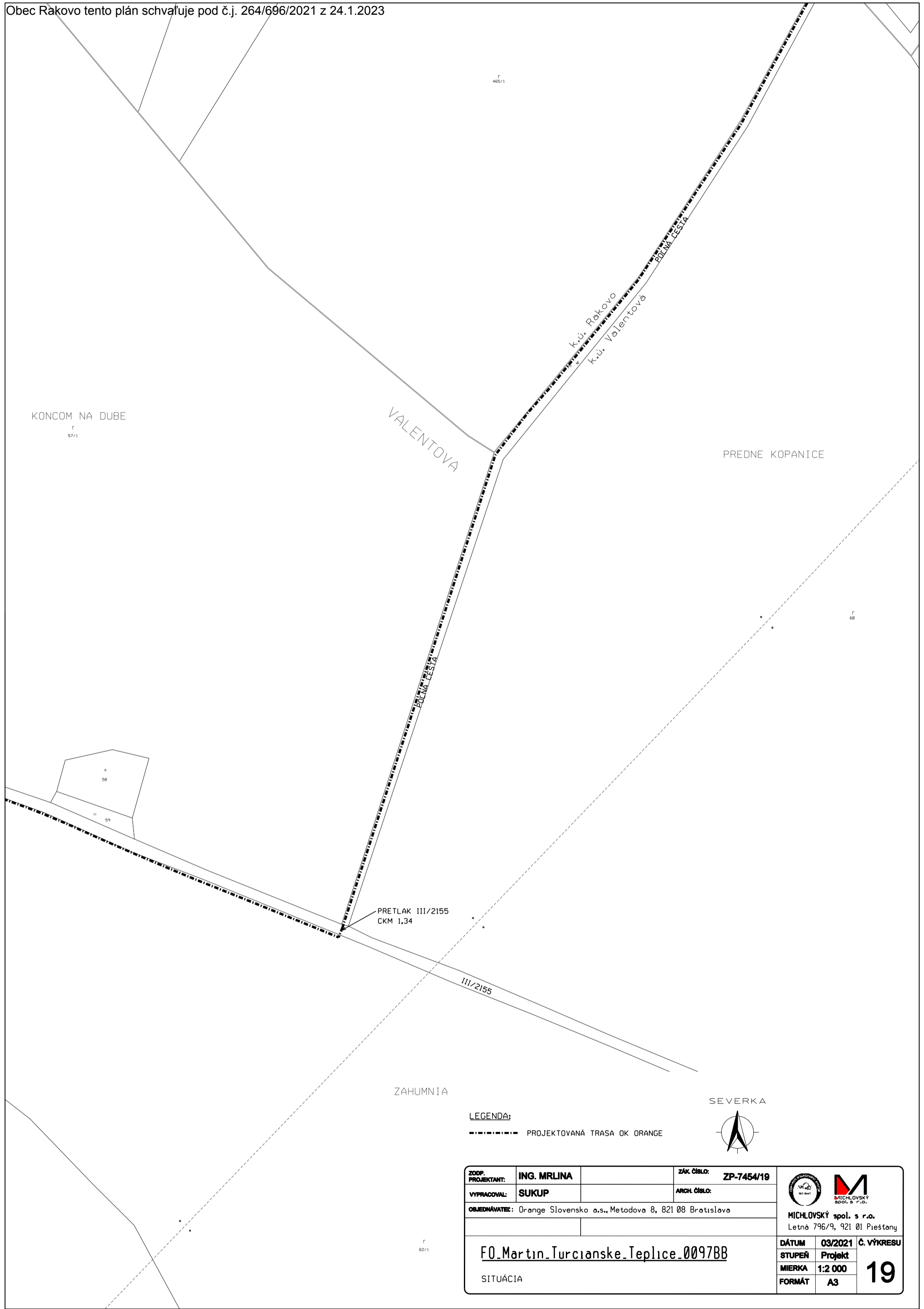
Γ
477/1

KLIN

477/1

POLNÁ CESTA

POLNÁ CESTA

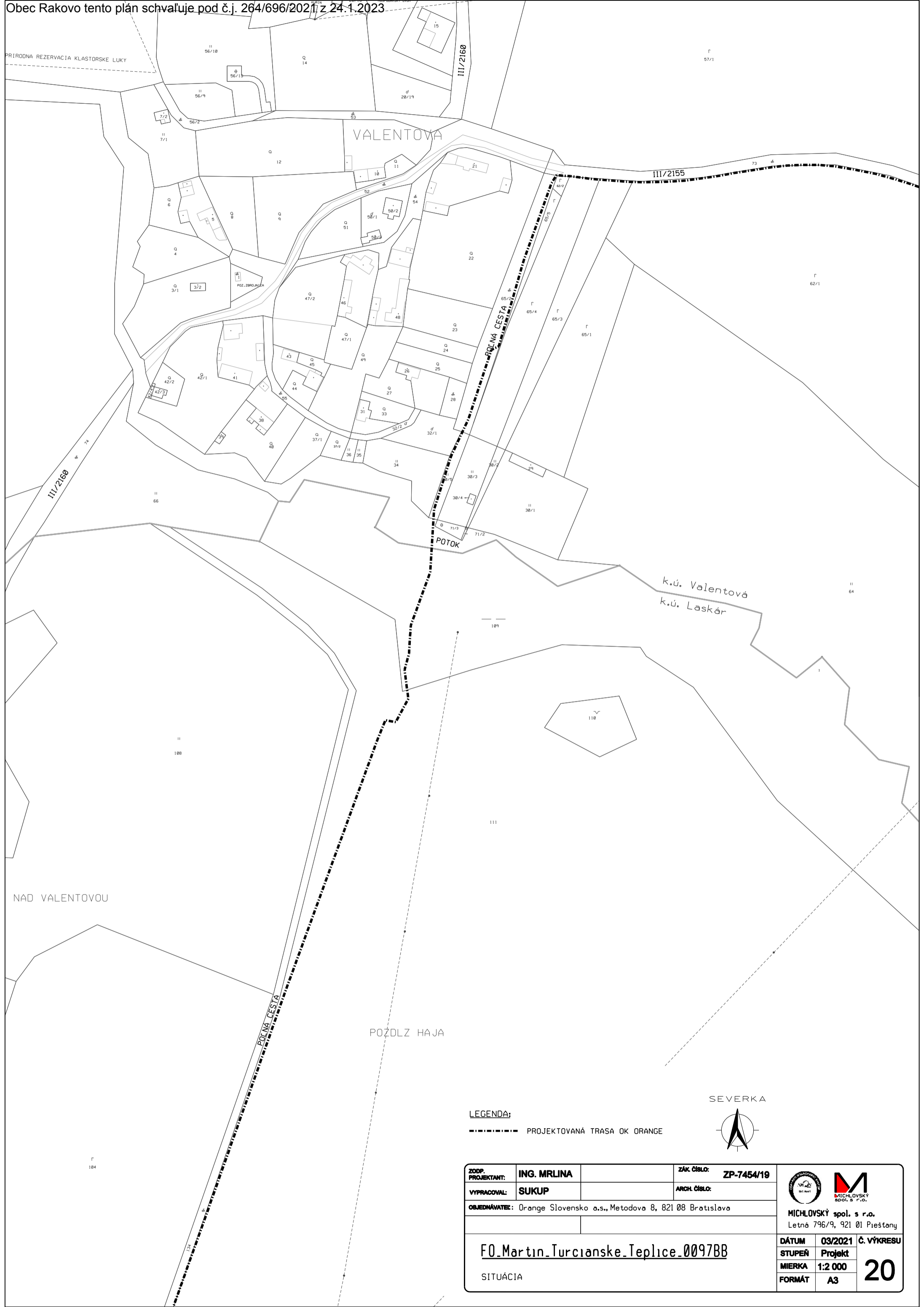


LEGENDA:
 - - - - - PROJEKTOVANÁ TRASA OK ORANGE



ZODP. PROJEKTANT:	ING. MRLINA	ZÁK. ČÍSLO:	ZP-7454/19		
VYPRACOVAL:	SUKUP	ARCH. ČÍSLO:			
OBJEDNÁVATEĽ: Orange Slovensko a.s., Metodova 8, 821 08 Bratislava					
FO_Martin_Turcianske_Teplice_0097BB			DÁTUM	03/2021	Č. VÝKRESU
SITUÁCIA			STUPEŇ	Projekt	19
			MIERKA	1:2 000	
			FORMÁT	A3	



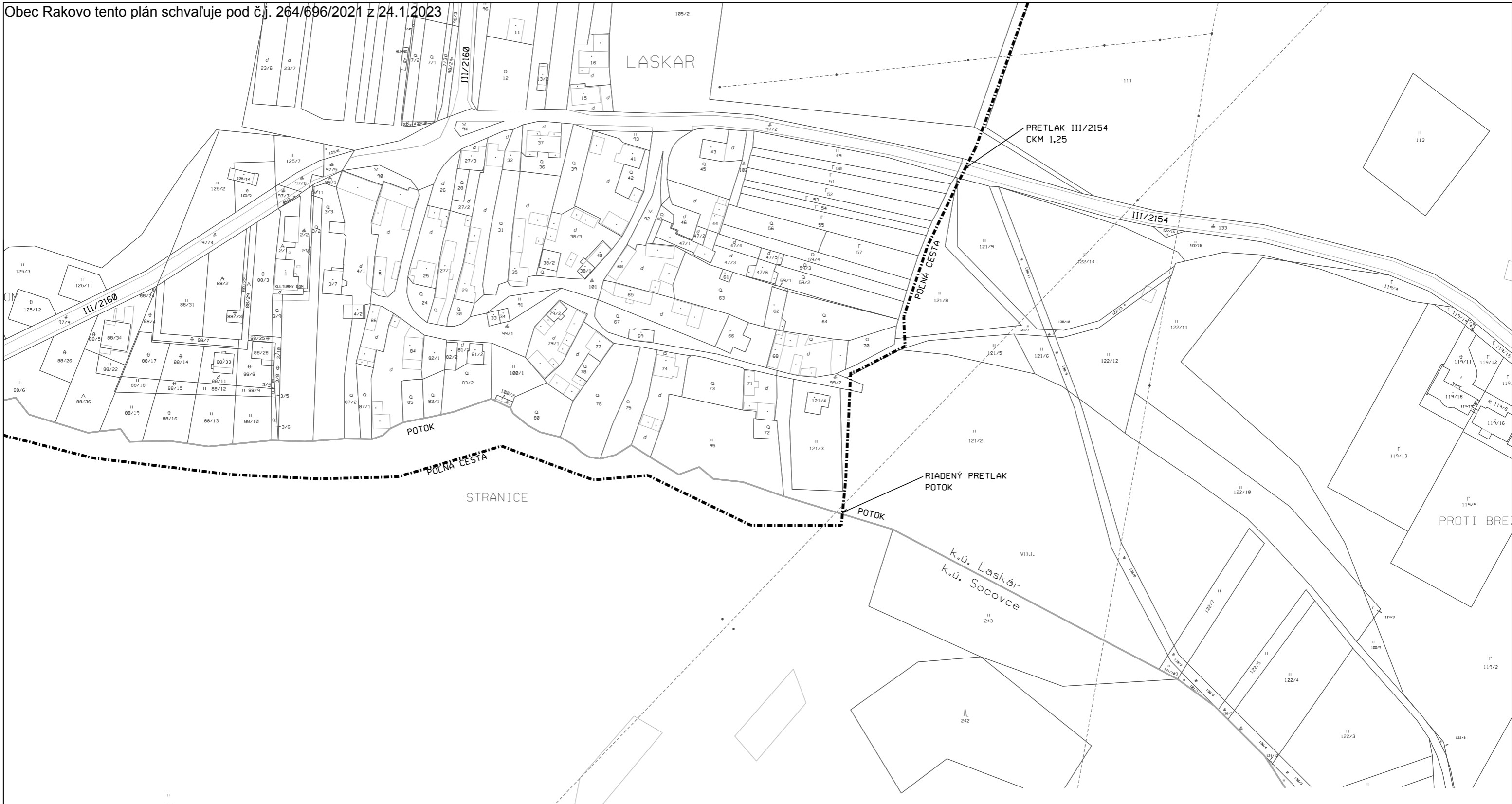


LEGENDA:
 - - - - - PROJEKTOVANÁ TRASA OK ORANGE



ZODP. PROJEKTANT:	ING. MRLINA	ZÁK. ČÍSLO:	ZP-7454/19
VYPRACOVAL:	SUKUP	ARCH. ČÍSLO:	
OBJEDNÁVATEĽ: Orange Slovensko a.s., Metodova 8, 821 08 Bratislava			
FO_Martin_Turcianske_Teplice_0097BB SITUÁCIA			DÁTUM: 03/2021 STUPEŇ: Projekt MIERKA: 1:2 000 FORMÁT: A3
			20

MICHLOVSKÝ spol. s r.o.
 Letná 796/9, 921 01 Piešťany



LEGENDA:

--- PROJEKTOVANÁ TRASA OK ORANGE

SEVERKA



ZODP. PROJEKTANT:	ING. MRLINA	ZÁK. ČÍSLO:	ZP-7454/19
VYPRACOVAL:	SUKUP	ARCH. ČÍSLO:	
OBJEDNÁVATEL: Orange Slovensko a.s., Metodova 8, 821 08 Bratislava			
FO_Martin_Turcianske_Teplice_0097BB		DÁTUM	03/2021
SITUÁCIA		STUPEŇ	Projekt
		MIERKA	1:2 000
		FORMÁT	A3
			Č. VÝKRESU 21

MICHLOVSKÝ spol. s r.o.
Letná 796/9, 921 01 Piešťany

SEVERKA

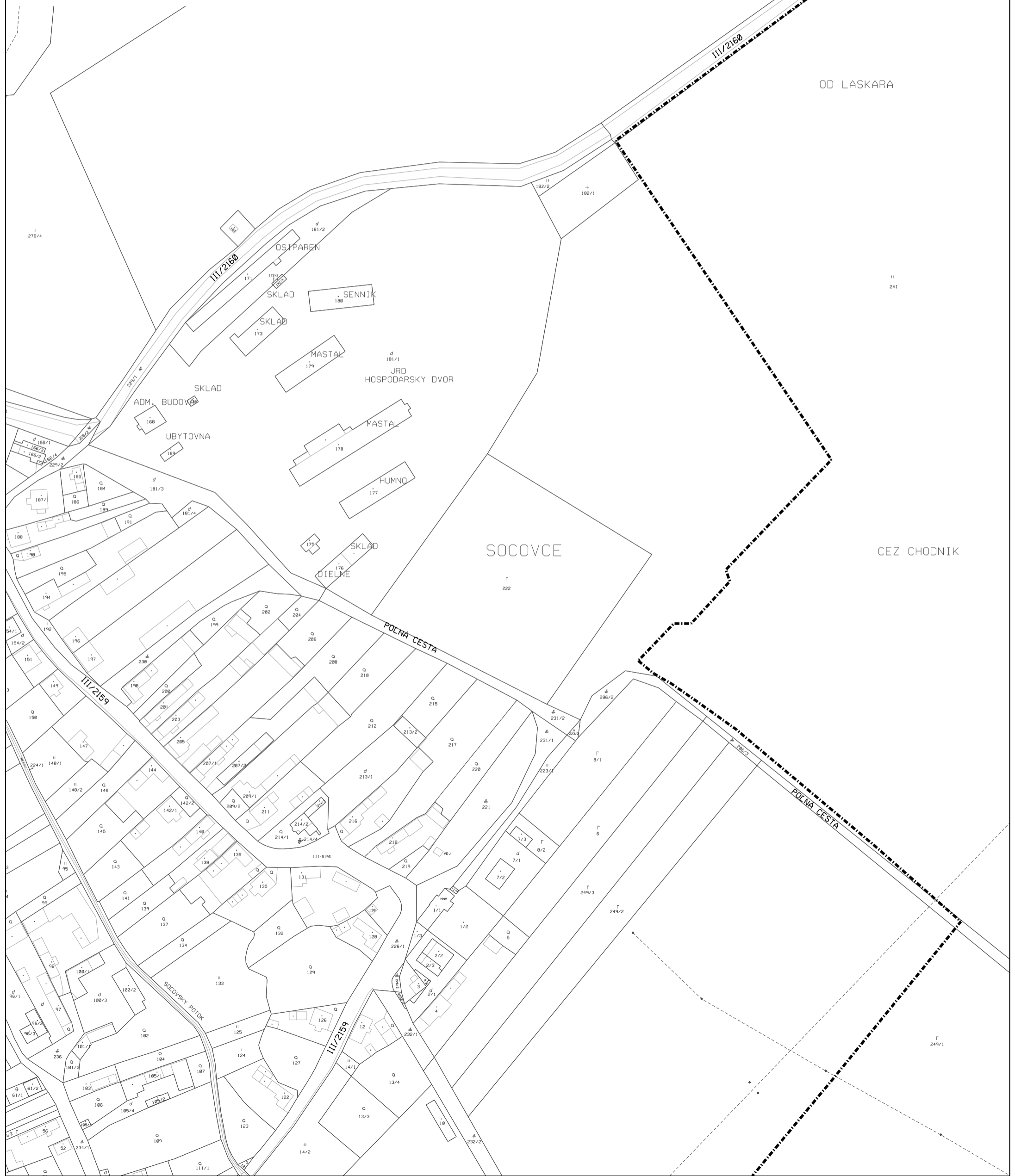


k.ú. Socovce

LEGENDA:

----- PROJEKTOVANÁ TRASA OK ORANGE

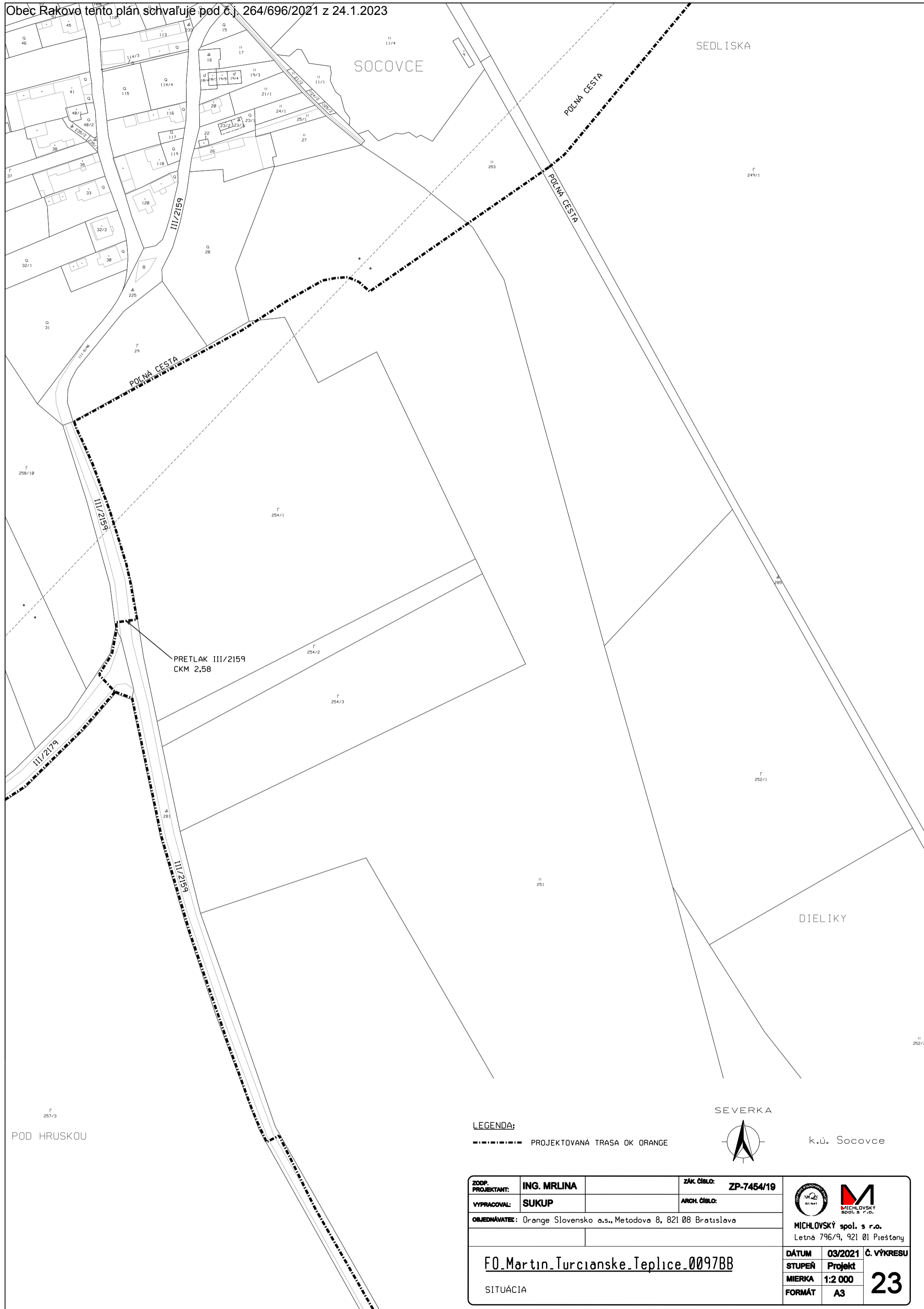
ZODP. PROJEKTANT:	ING. MRLINA	ZÁK. ČÍSLO:	ZP-7454/19	
VYPRACOVAL:	SUKUP	ARCH. ČÍSLO:		
OBJEDNÁVATEL: Orange Slovensko a.s., Metodova 8, 821 08 Bratislava		MICHLOVSKÝ spol. s r.o. Letná 796/9, 921 01 Piešťany		
FO_Martin_Turcianske_Teplice_0097BB		DÁTUM	03/2021	Č. VÝKRESU
SITUÁCIA		STUPEŇ	Projekt	22
		MIERKA	1:2 000	
		FORMÁT	A3	



ZA GAZDIK

OD LASKARA

CEZ CHODNIK



LEGENDA:

----- PROJEKTOVANÁ TRASA OK ORANGE

SEVERKA

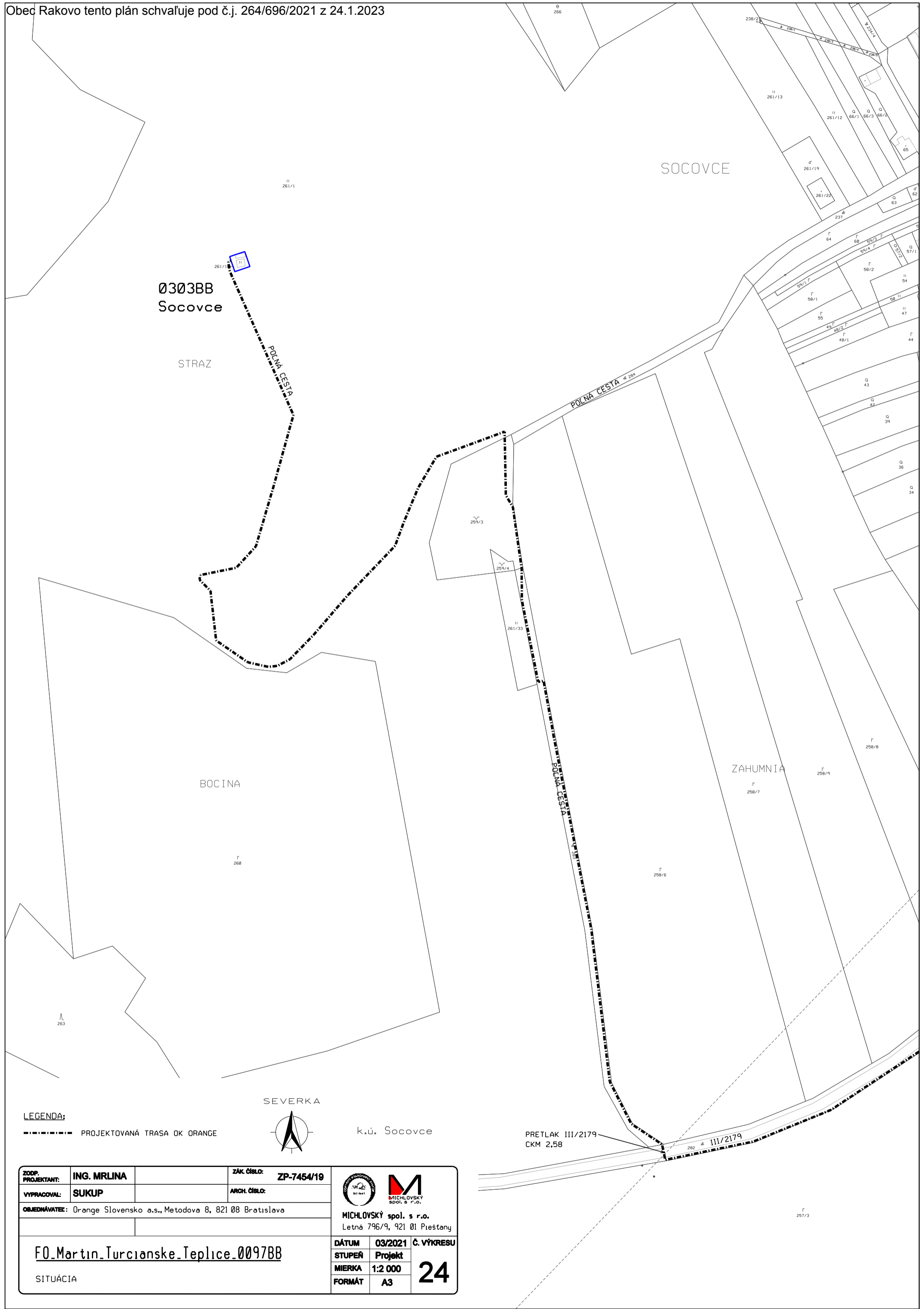


k.ú. Socovce

ZODP. PROJEKTANT:	ING. MRLINA	ZÁK. ČÍSLO:	ZP-7454/19
VYPRACOVAL:	SUKUP	ARCH. ČÍSLO:	
OBJEDNÁVATEĽ: Orange Slovensko a.s., Metodova 8, 821 08 Bratislava			
FO_Martin_Turcianske_Teplice_0097BB			DÁTUM
SITUÁCIA			03/2021
			STUPEŇ
			Projekt
			MIERKA
			1:2 000
			FORMÁT
			A3
			Č. VÝKRESU
			23



MICHLOVSKÝ spol. s r.o.
Letná 796/9, 921 01 Piešťany



LEGENDA:
 - - - - - PROJEKTOVANÁ TRASA OK ORANGE

SEVERKA



k.ú. Socovce

ZOOP. PROJEKTANT:	ING. MRLINA	ZAK. ČÍSLO:	ZP-7454/19	
VYPRACOVAL:	SUKUP	ARCH. ČÍSLO:		
OBJEDNÁVATEĽ: Orange Slovensko a.s., Metodova 8, 821 08 Bratislava				MICHLOVSKÝ spol. s r.o. Letná 796/9, 921 01 Piešťany
FO_Martin_Turcianske_Teplice_0097BB				DÁTUM: 03/2021 STUPEŇ: Projekt MIERKA: 1:2 000 FORMÁT: A3
SITUÁCIA				24

VYCHODNE

II
258/1
HORNE LUKY

Γ
257/4

II
256/4

II
256/3

ZABLATIA

POĽNÁ CESTA

okres Martin
k.ú. Socovce
k.ú. Mošovce
okres Turčianske Teplice

II
1287

Γ
1288

CHRENOVA

Γ
1286

II/2159
1318

LEGENDA:

----- PROJEKTOVANÁ TRASA OK ORANGE

SEVERKA



ZODP. PROJEKTANT:	ING. MRLINA	ZÁK. ČÍSLO:	ZP-7454/19
VYPRACOVAL:	SUKUP	ARCH. ČÍSLO:	
OBJEDNÁVATEĽ:	Orange Slovensko a.s., Metodova 8, 821 08 Bratislava		
FO_Martin_Turcianske_Teplice_0097BB		DÁTUM	03/2021
SITUÁCIA		STUPEŇ	Projekt
		MIERKA	1:2 000
		FORMÁT	A3
			Č. VÝKRESU 25



MICHLOVSKÝ spol. s r.o.
Letná 796/9, 921 01 Piešťany

r
1286

III/2159

NAD STUDNICKAMI

r
1218

III/2159

II
1284/1

1318


LEGENDA:

----- PROJEKTOVANÁ TRASA OK ORANGE

SEVERKA



k.ú. Mošovce

ZODP. PROJEKTANT:	ING. MRLINA	ZÁK. ČÍSLO:	ZP-7454/19	 MICHLOVSKÝ spol. s r.o. Letná 796/9, 921 01 Prieštany
VYPRACOVAL:	SUKUP	ARCH. ČÍSLO:		
OBJEDNÁVATEĽ: Orange Slovensko a.s., Metodova 8, 821 08 Bratislava				26
FO_Martin_Turcianske_Teplice_0097BB				
SITUÁCIA				
DÁTUM	03/2021	Č. VÝKRESU		
STUPEŇ	Projekt			
MIERKA	1:2 000			
FORMÁT	A3			

MEDZI KRUIIMI

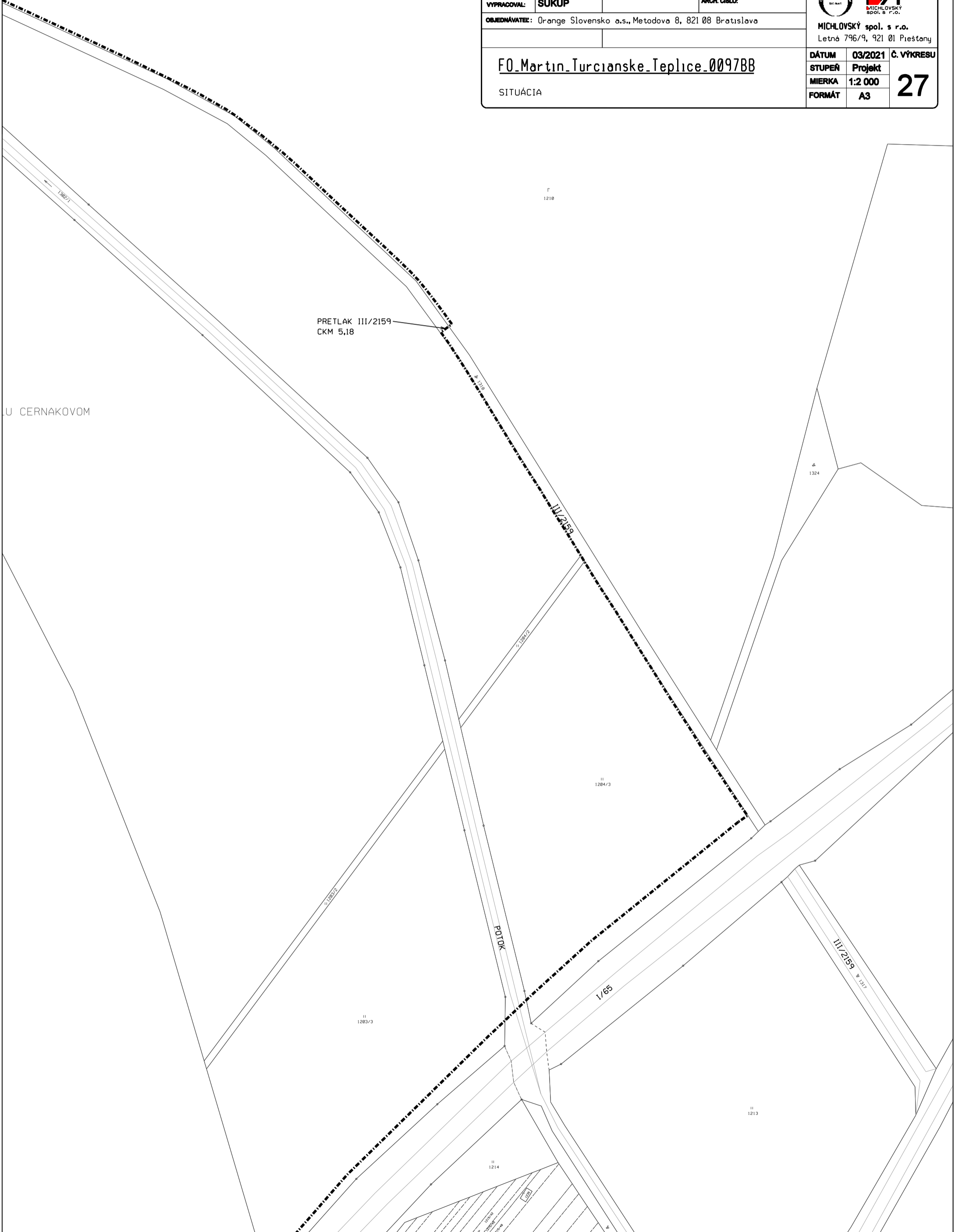
LEGENDA:

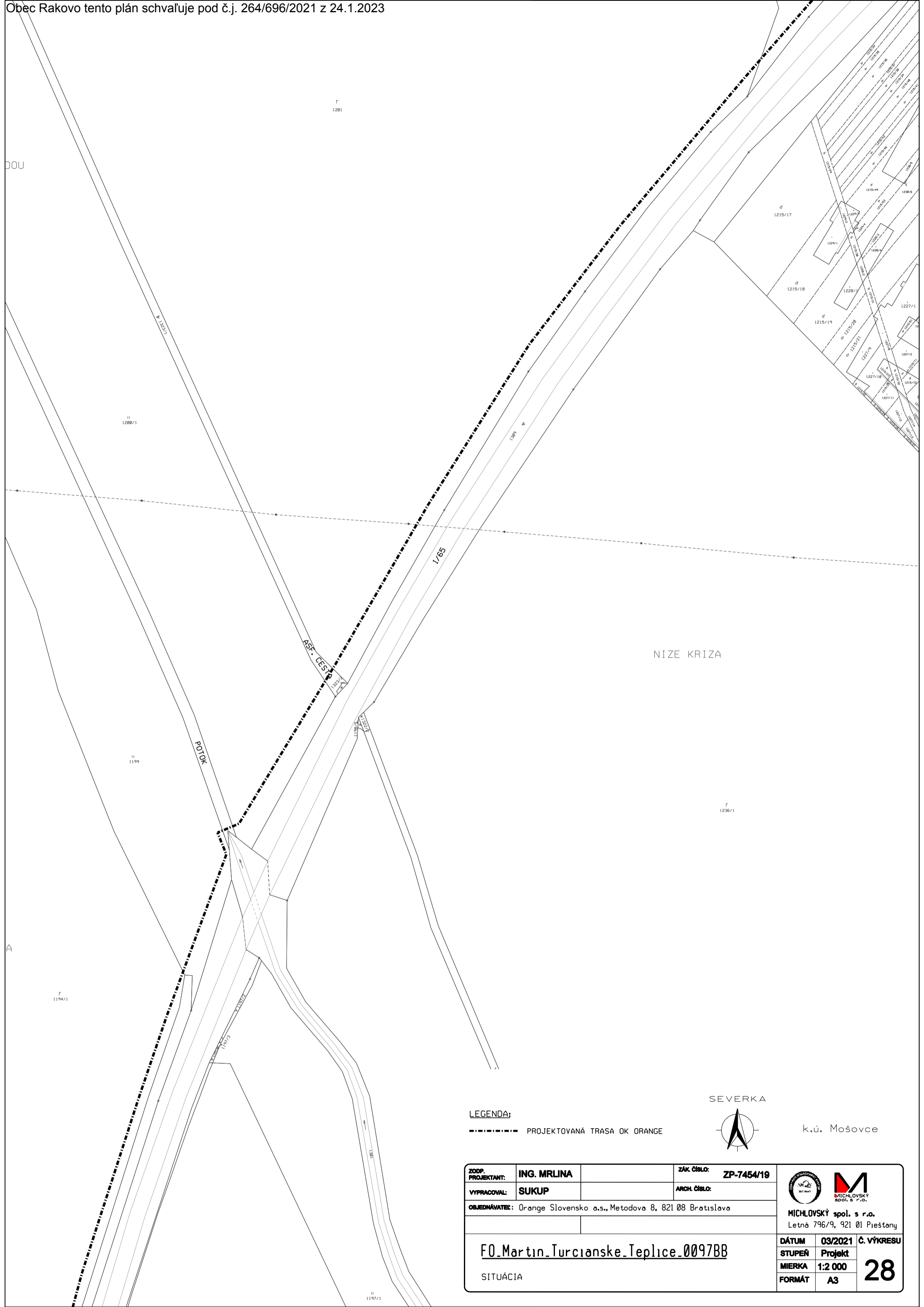
--- PROJEKTOVANÁ TRASA OK ORANGE



k.ú. Mošovce

ZODP. PROJEKTANT:	ING. MRLINA	ZÁK. ČÍSLO:	ZP-7454/19
VYPRACOVAL:	SUKUP	ARCH. ČÍSLO:	
OBJEDNÁVATEL: Orange Slovensko a.s., Metodova 8, 821 08 Bratislava			
FO_Martin_Turcianske_Teplice_0097BB			
SITUÁCIA			DÁTUM 03/2021
			STUPEŇ Projekt
			MIERKA 1:2 000
			FORMÁT A3
			Č. VÝKRESU 27





NIZE KRIZA

k.ú. Mošovce

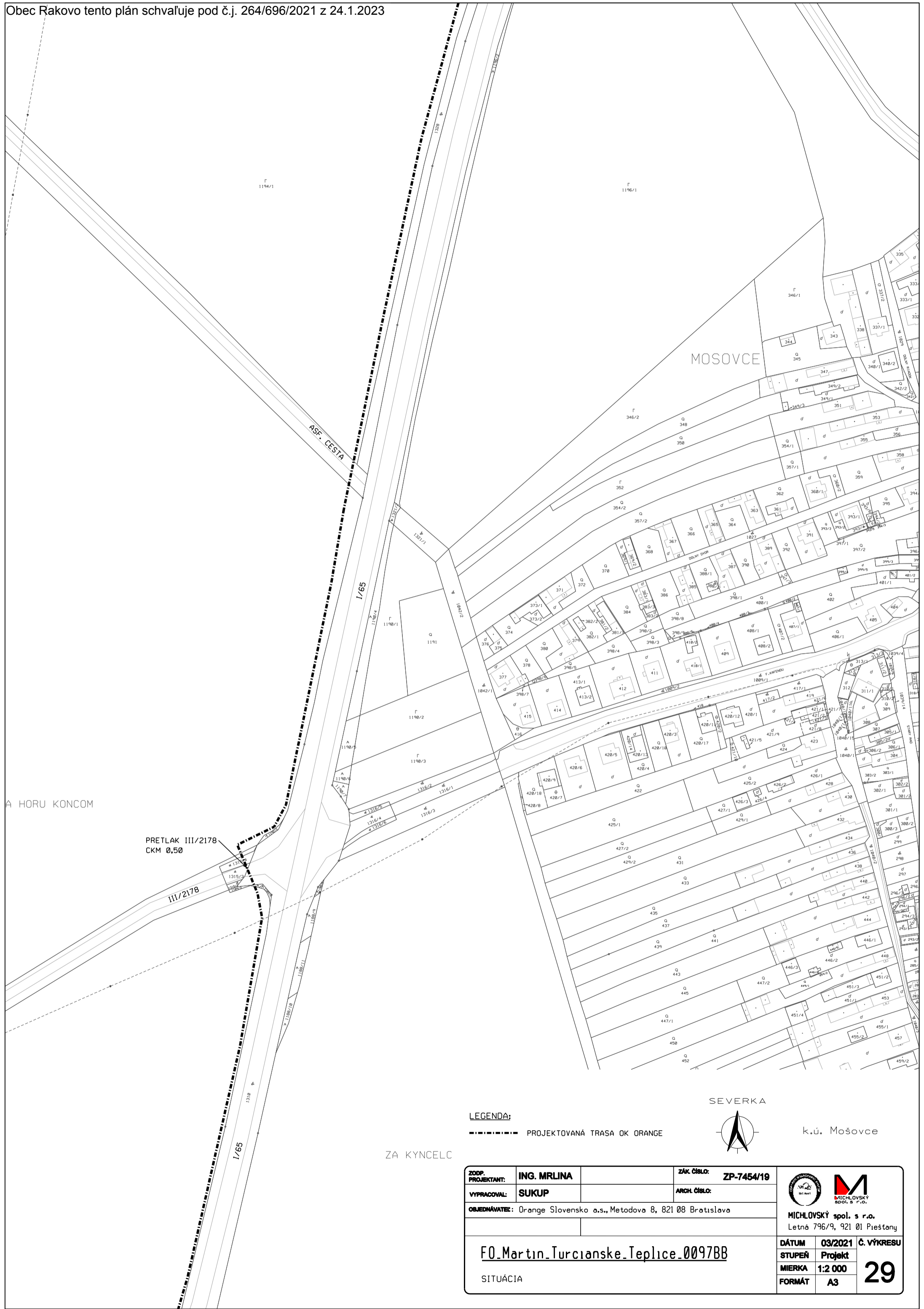
LEGENDA:

----- PROJEKTOVANÁ TRASA OK ORANGE

SEVERKA



ZODP. PROJEKTANT:	ING. MRLINA	ZÁK. ČÍSLO:	ZP-7454/19		
VYPRACOVAL:	SUKUP	ARCH. ČÍSLO:			
OBJEDNÁVATEĽ: Orange Slovensko a.s., Metodova 8, 821 08 Bratislava					
			<p>MICHLOVSKÝ spol. s r.o. Letná 796/9, 921 01 Piešťany</p>		
FO_Martin_Turcianske_Teplice_0097BB			DÁTUM	03/2021	Č. VÝKRESU
SITUÁCIA			STUPEŇ	Projekt	28
			MIERKA	1:2 000	
			FORMÁT	A3	



A HORU KONCOM

PRETLAK III/2178
CKM 0,50

MOSOVCE

ZA KYNCELIC

LEGENDA:
 - - - - - PROJEKTOVANÁ TRASA OK ORANGE

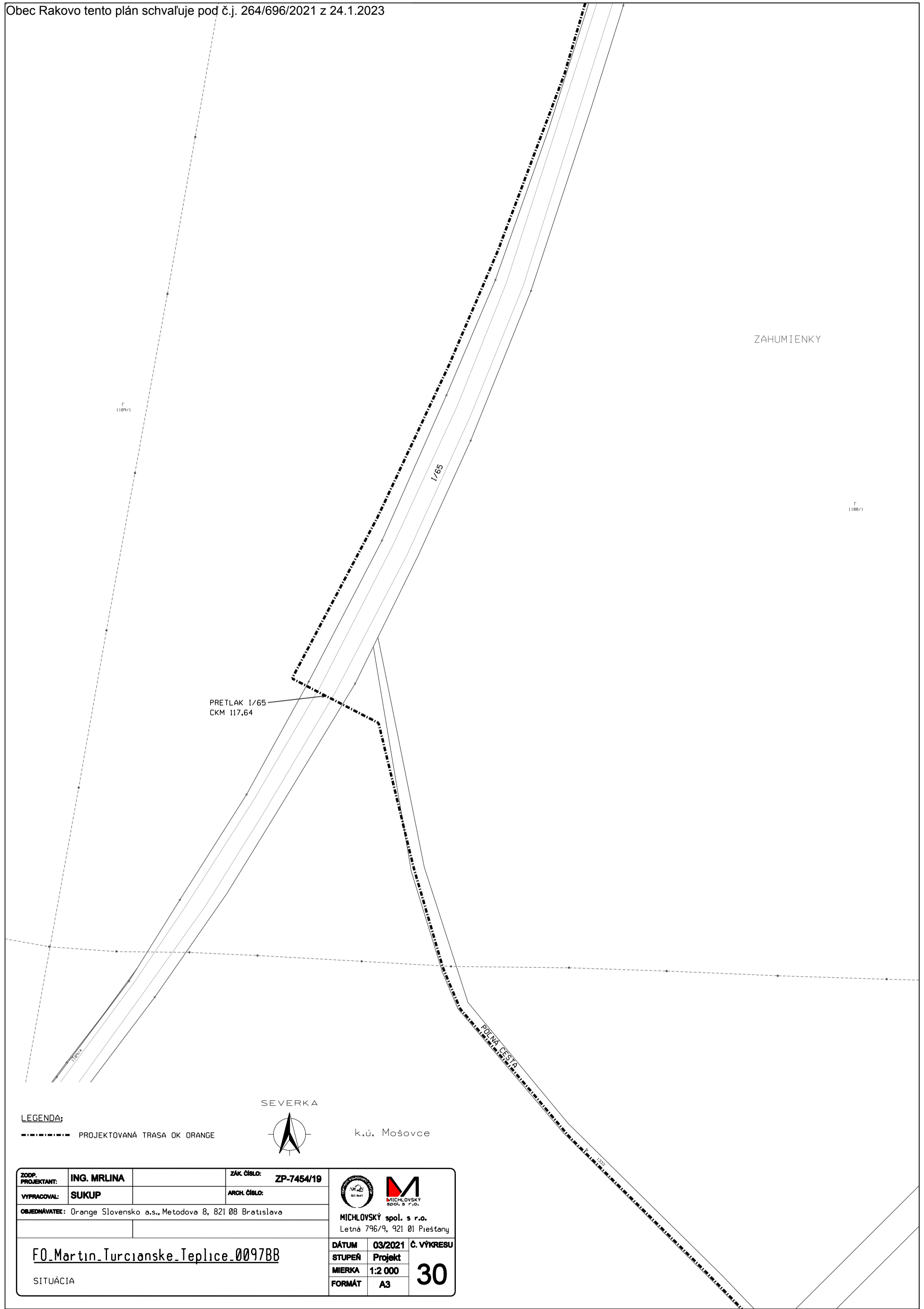


k.ú. Mošovce

ZODP. PROJEKTANT:	ING. MRLINA	ZAK. ČÍSLO:	ZP-7454/19
VYPRACOVAL:	SUKUP	ARCH. ČÍSLO:	
OBJEDNÁVATEĽ: Orange Slovensko a.s., Metodova 8, 821 08 Bratislava			
FO_Martin_Turcianske_Teplice_0097BB		DÁTUM	03/2021
SITUÁCIA		STUPEŇ	Projekt
		MIERKA	1:2 000
		FORMÁT	A3
		Č. VÝKRESU	
		29	



MICHLOVSKÝ spol. s r.o.
 Letná 796/9, 921 01 Piešťany



ZAHUMIENKY

Γ
1189/1

1/65

Γ
1189/1

PRETLAK 1/65
CKM 117,64

SEVERKA



k.ú. Mošovce

LEGENDA:

--- PROJEKTOVANÁ TRASA OK ORANGE

ZODP. PROJEKTANT:	ING. MRLINA	ZÁK. ČÍSLO:	ZP-7454/19	
VYPRACOVAL:	SUKUP	ARCH. ČÍSLO:		
OBJEDNÁVATEĽ: Orange Slovensko a.s., Metodova 8, 821 08 Bratislava		MICHLOVSKÝ spol. s r.o. Letná 796/9, 921 01 Piešťany		
FO_Martin_Turcianske_Teplice_0097BB		DÁTUM	03/2021	Č. VÝKRESU 30
SITUÁCIA		STUPEŇ	Projekt	
		MIERKA	1:2 000	
		FORMÁT	A3	

KOPANICE

1186

PRETLAK III/2132
CKM 30,97

1097BB
Mošovce

k.ú. Mošovce
k.ú. Rakša

III/2132

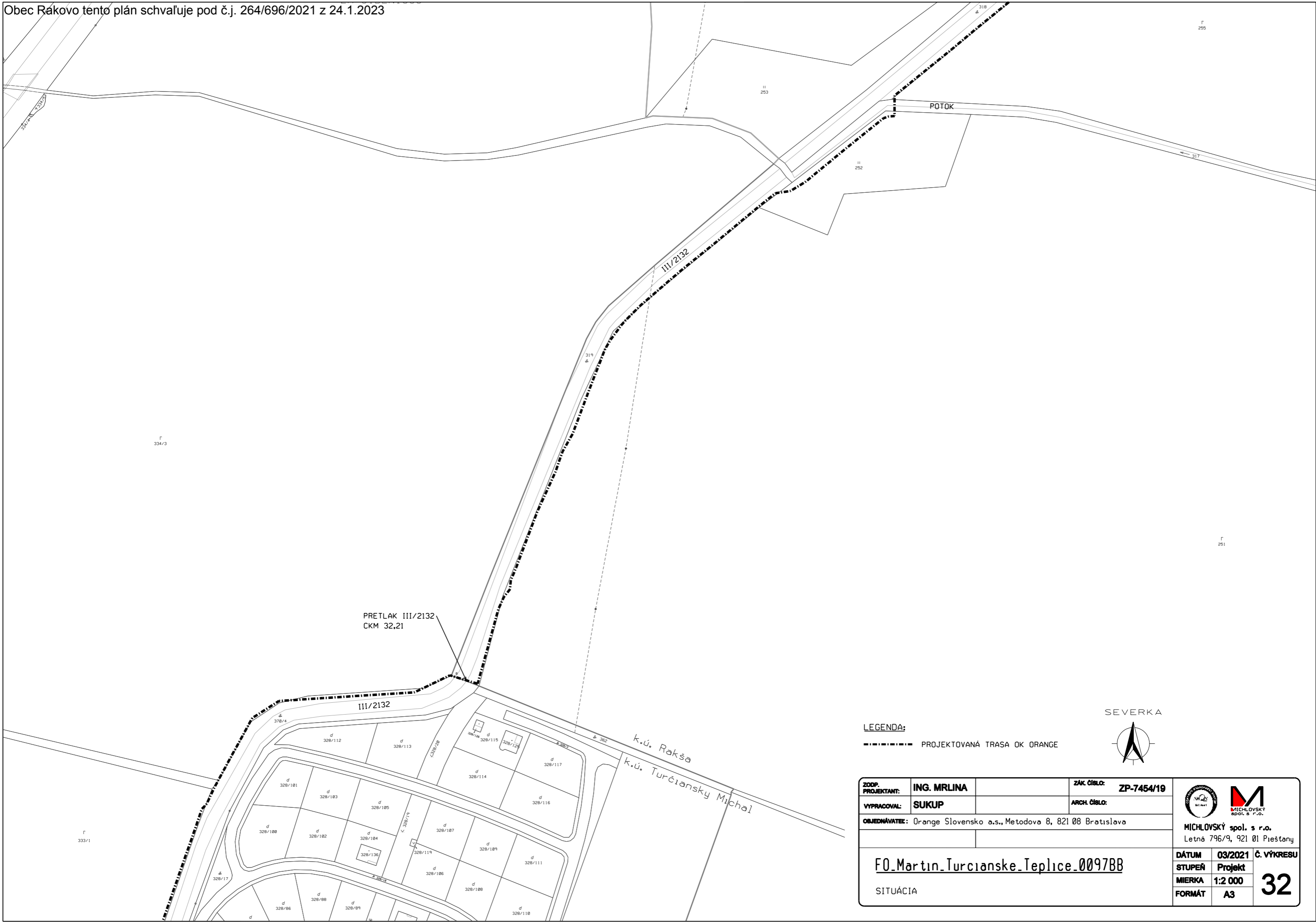
LEGENDA:

--- PROJEKTOVANÁ TRASA OK ORANGE

SEVERKA



ZODP. PROJEKTANT:	ING. MRLINA	ZÁK. ČÍSLO:	ZP-7454/19			
VYPRACOVAL:	SUKUP	ARCH. ČÍSLO:				
OBJEDNÁVATEL: Orange Slovensko a.s., Metodova 8, 821 08 Bratislava				MICHLOVSKÝ spol. s r.o. Letná 796/9, 921 01 Piešťany		
FO_Martin_Turcianske_Teplice_0097BB				DÁTUM	03/2021	Č. VÝKRESU
				STUPEŇ	Projekt	
SITUÁCIA				MIERKA	1:2 000	
				FORMÁT	A3	



LEGENDA:

--- PROJEKTOVANÁ TRASA OK ORANGE

SEVERKA



ZODP. PROJEKTANT:	ING. MRLINA	ZÁK. ČÍSLO:	ZP-7454/19			
VYPRACOVAL:	SUKUP	ARCH. ČÍSLO:				
OBJEDNÁVATEL: Orange Slovensko a.s., Metodova 8, 821 08 Bratislava				MICHLOVSKÝ spol. s r.o. Letná 796/9, 921 01 Piešťany		
FO_Martin_Turcianske_Teplice_0097BB				DÁTUM	03/2021	Č. VÝKRESU
SITUÁCIA				STUPEŇ	Projekt	32
				MIERKA	1:2 000	
				FORMÁT	A3	

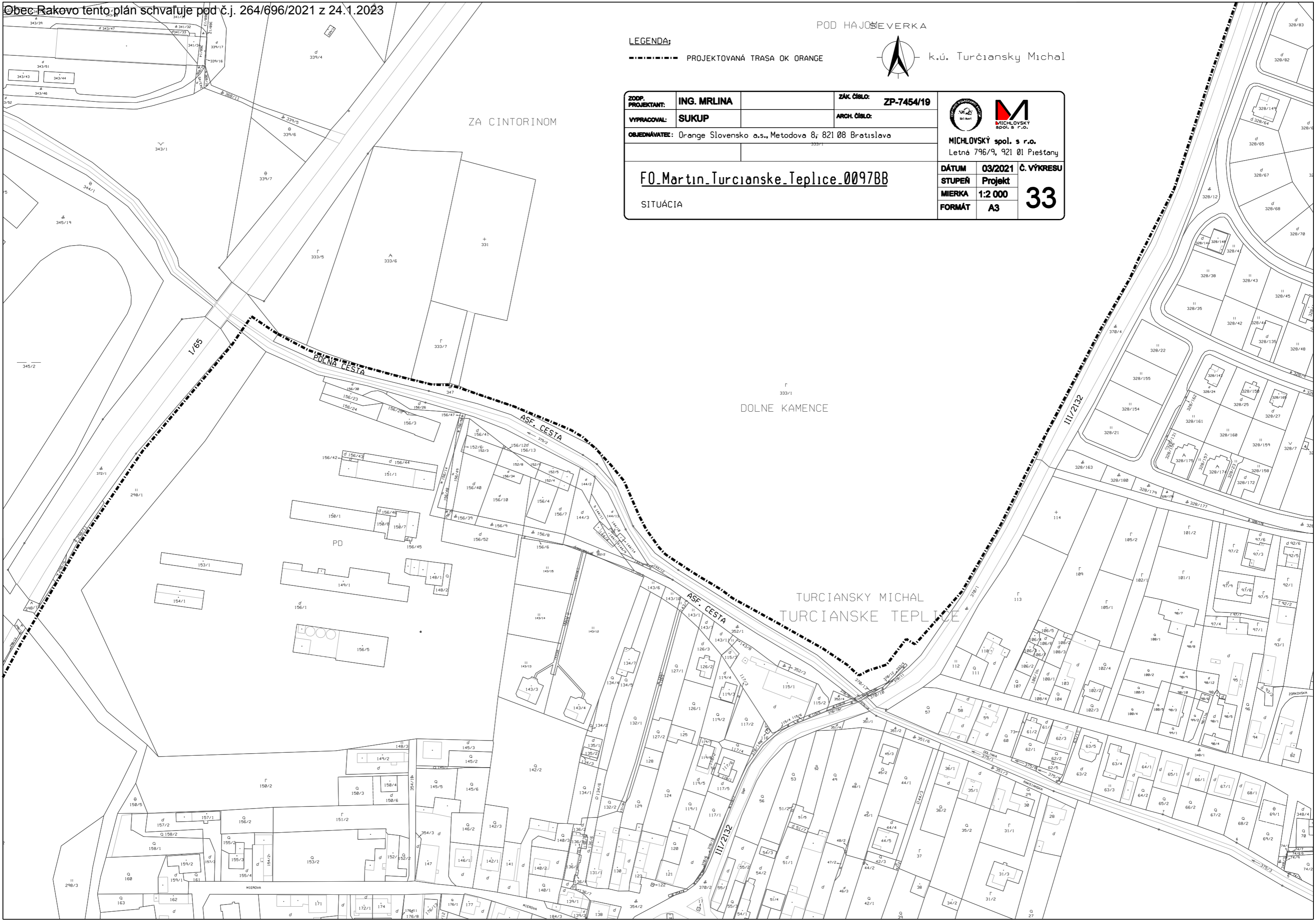
LEGENDA:

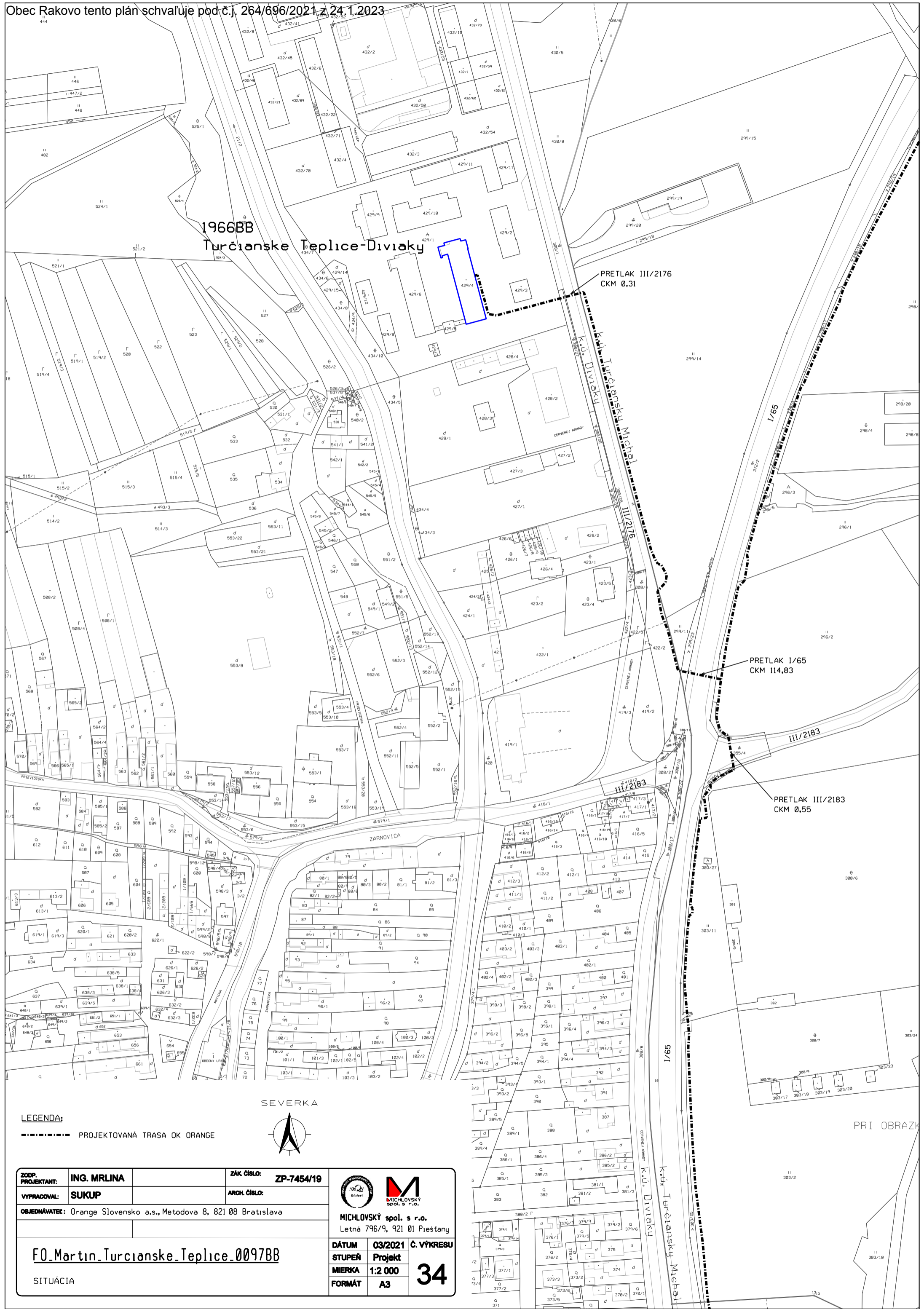
----- PROJEKTOVANÁ TRASA OK ORANGE



k.ú. Turčiansky Michal

ZODP. PROJEKTANT:	ING. MRLINA	ZÁK. ČÍSLO:	ZP-7454/19
VYPRACOVAL:	SUKUP	ARCH. ČÍSLO:	
OBJEDNÁVATEL: Orange Slovensko a.s., Metodova 8, 821 08 Bratislava		MICHLOVSKÝ spol. s r.o. Letná 796/9, 921 01 Piešťany	
FO_Martin_Turcianske_Teplice_0097BB		DÁTUM	03/2021
SITUÁCIA		STUPEŇ	Projekt
		MIERKA	1:2 000
		FORMÁT	A3
		Č. VÝKRESU	33





1966BB
Turčianske Teplice-Diviaky

PRETLAK III/2176
CKM 0,31

PRETLAK I/65
CKM 114,83

PRETLAK III/2183
CKM 0,55

SEVERKA



LEGENDA:
- - - - - PROJEKTOVANÁ TRASA OK ORANGE


ZODP. PROJEKTANT:	ING. MRLINA	ZÁK. ČÍSLO:	ZP-7454/19
VYPRACOVAL:	SUKUP	ARCH. ČÍSLO:	
OBJEDNÁVATEĽ: Orange Slovensko a.s., Metodova 8, 821 08 Bratislava			
FO_Martin_Turčianske_Teplice_0097BB		MICHLOVSKÝ spol. s r.o. Letná 796/9, 921 01 Piešťany	
SITUÁCIA	DÁTUM	03/2021	Č. VÝKRESU
	STUPEŇ	Projekt	
	MIERKA	1:2 000	34
	FORMÁT	A3	

PRI OBRÁZK



LEGENDA:
 - - - - - PROJEKTOVANÁ TRASA OK ORANGE



ZODP. PROJEKTANT:	ING. MRLINA	ZÁK. ČÍSLO:	ZP-7454/19
VYPRACOVAL:	SUKUP	ARCH. ČÍSLO:	
OBJEDNÁVATEĽ: Orange Slovensko a.s., Metodova 8, 821 08 Bratislava		 MICHLOVSKÝ spol. s r.o. Letná 796/9, 921 01 Piešťany	
FO_Martin_Turcianske_Teplice_0097BB		DÁTUM	03/2021
SITUÁCIA		STUPEŇ	Projekt
		MIERKA	1:2 000
		FORMÁT	A3
		35	

